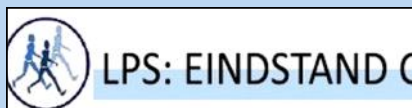


NIEUWS



Vooruitblik op Winterserietocht vanuit Oirschot op 15 januari 2017



LPS: EINDSTAND C			
1		Arie Kandelaars *13041	12
2	1	Hanny Klumpkens *12917	12
3		Hans Pranger	11
4	2	Anita Pepers	9
5		Jan Dinnissen	9

Eindstand clubkampioenschappen.
En de winnaar is




Coast to Coast: laatste aflevering van deze wandeltocht



OLAT: Ollandse Lange Afstand Tippelaars

Opgericht 23 november 1967
te Sint-Oedenrode
Lid van KWBN (Koninklijke
Wandelsport Bond Nederland)
Aangesloten bij:
Atletiekunie

In dit nummer leest u o.a.
een vooruitblik op de
komende winterserie-
wandeling, de eindstand
van het clubkampioen-
schap 2016 en diverse
oproepen voor
versterking van bestuur
en organisatie van OLAT.



M.V.D. HEIJDEN
AUTOCENTRUM ZIJTAART

WWW.MVDHEIJDENZIJTAART.NL

PASTOOR CLERCXSTRAAT 34
5465 RH ZIJTAART, 0413-363374
INFO@MVDHEIJDENZIJTAART.NL

*Het autobusbedrijf waar U
het beste mee UIT bent !*



Sint-Oedenrode Tel. 0413-472545

Raaijmakers...maakt het!



Raaijmakers
Drukwerk

Reibroekstraat 5
5465 PN Zijtaart
Telefoon (0413) 36 66 13
www.raaijmakersdrukwerk.nl



VAKANTIECENTRUM
DE ZWARTE BERGEN

Op zoek naar een geschikte locatie?
Vraag vrijblijvend naar de mogelijkheden.


VAKANTIECENTRUM DE ZWARTE BERGEN
Zwartebergendreef 1
5575 XP LUYKSGESTEL
Tel. 0497-541373
E-mail: info@zwartebergen.nl





LANDSCHAP
reisboekwinkel

LANDKAARTEN REISGIDSEN ATLASSEN GLOBES
WANDELKAARTEN TAALGIDSEN FIETSKAARTEN
FOTOBOEKEN LANDENINFORMATIE REISVERHALEN

www.landschapreisboekwinkel.nl

Kleine berg 3
5611 JS Eindhoven
info@landschapreisboekwinkel.nl
T 040 256 9653
F 040 256 9654

 **De Vresselse Hut**
de gezelligste 'Hut' in de regio



Al meer dan 40 jaar het adres voor
bruiloften, recepties, bedrijfsfeesten,
vergaderingen en kinderfeesten.

t 0499 472 870 • www.devresselsehut.nl

REDACTIE OLAT NIEUWS

Gerda Woestenberg (coördinatie)
Lineke den Boer, Mariet Ahlers, Lies Wesseling, Gerda Woestenberg (redactie)
Lineke den Boer (eindredactie, vormgeving)
Noud Wijn (fotografie)
Otto Ahlers (archivering, techniek)
Harrie Paulissen (bestuursafgevaardigde)

INLEVEREN KOPIJ VOLGEND NUMMER

t/m 22 januari 2017
olatnieuws@olat.nl

WEBSITE

Otto Ahlers (coördinatie) - o.ahlers@olat.nl
website@olat.nl

LEDENADMINISTRATIE & ABONNEMENTEN

Jet Dreesen
Uiverlaan 23, 5613 AC Eindhoven
040-2903060 of leden@olat.nl

VERZENDING

Mariet & Mart Douven

DRUK

Drukkerij SNEP BV, Eindhoven

ISSN 1570-4831



IN DIT NUMMER

Gelukkig Nieuwjaar!	3
Wandelen op Dinsdag; Rooise Wandelingen; Clubreizen; Dagwandeltochten	4-5
Samenstelling bestuur en commissies OLAT	6
OLAT Nieuws <i>Joop Wesseling</i> / Nieuws kort	7
Onze jarigen/Ledenadministratie <i>Jet Dreesen</i>	8
Van de bestuursafdeling	8/9
Gezocht: enthousiaste bestuursleden	10
Voortgang clubautomatisering	10
Gezocht: parcoursbouwer(s)	11
Borduurembleem 50 jaar OLAT	11
Vooruitblik winterserietocht vanuit Oirschot <i>Myriam van den Berg</i>	12-13
Loonse en Drunense duinentocht <i>Henri Floor</i>	14-15
LPS: Eindstand clubkampioenschap 2016 <i>Frank Marchand</i>	16
LPS: Agenda / Clubkampioenen 2016: gefeliciteerd! <i>Frank Marchand</i>	17-18
Sneeuw <i>Herman Lieven</i>	19
Wandelgroep Oirschot <i>info</i>	19
Rijmen en dichten op het Airbornepad <i>Henk van Grunsven</i>	20
Oosterscheldepad <i>Willemien Hietland</i>	21-23
Coast to Coast (6, slot) <i>Rinda Scheltens</i>	24-26

De redactie verwelkomt alle bijdragen in woord en beeld van OLAT-leden en over OLAT-evenementen. Indien nodig kunnen stukken worden ingekort.
Voor de inhoud van de advertenties in dit clubblad kan door het bestuur van OLAT en de redactie van het OLATNieuws geen enkele verantwoordelijkheid worden aanvaard. Bezoek ook onze website: www.olat.nl



OLAT WENST U EEN GELUKKIG 2017!





WANDELEN OP DINSDAG

Op dinsdag om de 14 dagen wandelt een groep van ongeveer 50 enthousiaste OLAT-leden een route van ongeveer 20 km in de mooie natuur van de Kempen, de Meerij, de Peel en een enkele keer in het grensgebied met Limburg.

De start is stipt om 10.00 uur. Het startadres is al eerder open voor een kopje koffie of thee. De lunchpauze is over het algemeen ook in een horecagelegenheid. Soms mogen we er ons eigen brood opeten. Zo niet, dan is onderweg een pauze voor dit doel.

Omstreeks 15.30 uur zijn we weer terug op het startadres.

Deelname staat open voor alle OLAT-leden. Er zijn geen kosten aan verbonden, uitgezonderd de consumpties die je gebruikt.

Ben je geen lid en wil je een keer meelopen, dan ben je van harte welkom. Het is wel gebruikelijk dat je na 2x lid wordt van OLAT.

Deelname is voor eigen risico; aan- of afmelden is niet nodig. Er mogen geen honden meelopen.

Informatie:

Voor nadere informatie en het programma: www.olat.nl of via onderstaande personen

Myriam van den Berg 073-5325286 (06-45252182)
mvdberg@home.nl

Mieke van Boxtel 0411-622188 (06-49408821)
acvanboxtel@home.nl

Pieter van Doorn 0492-382210 (06-52373639)
pvandoorn@onsbrabantnet.nl

AGENDA

Datum	Route	Startpunt
17 jan	Annanina's Rust	Grand Café De Zwaan, 013-5050033 Vrijthof 17, 5081 CA Hilvarenbeek
31 jan	Winter-ommetje	Jeu de boules De Walnoot, 06-12206351 Selissenwal 25, 5282 SJ Boxtel
14 febr 2)	Bolle akker route	Café D'n Brouwer, 0492-523998 Dorpsstraat 39, 5708 GC Helmond (Stiphout)
28 febr	Keizer Napoleon route	Café Oom Dagobert, 0411-641274 Loverensestraat 11, 5266 AM Cromvoirt
14 mrt	Aa en Donk route	WZC Rivierenhof, 0492-530300 Hof Bruheze 16, 5704 NP Helmond

1) geen cafépauze

2) cafépauze op startplaats



ROOISE WANDELINGEN

Iedere dinsdag vertrekt in Sint-Oedenrode een enthousiaste groep wandelaars voor een tocht van circa 7 of 10 km. Iedereen loopt in zijn eigen tempo aan de hand van een routebeschrijving. Gestart wordt – altijd stipt om 10:00 uur – beurtelings vanuit het centrum en de drie kerkdorpen van Sint-Oedenrode:

Den Toel Pastoor Smitsstraat 4, Olland
De Beckart Oude Lieshoutseweg 7, Nijnsel
De Vriendschap Pastoor Teurlingsstraat 30,
Boskant

Oud Rooy Markt 13, Sint-Oedenrode

Bij een 5de dinsdag van de maand is de start vanuit wisselende locaties.

AGENDA

Datum	Startpunt
17 januari	De Vriendschap
24 januari	Oud Rooy
31 januari	't Boshuys, Sonseweg 39, 5681 BH Best
7 februari	Den Toel
14 februari	De Beckart
21 februari	De Vriendschap
28 februari	Oud Rooy

Deelname is voor OLAT-leden gratis, op vertoon van clubpas. Niet-leden kunnen één keer gratis uitproberen; daarna betalen zij 1 euro per keer. Dit kan contant of via een strippenkaart van 14 euro. Iedereen wandelt mee voor eigen risico.

Informatie:

Johan van de Sande 0413-473375

Peter van de Laar 0413-474759

Betsie van Mil 0413-475454





CLUBREIZEN

Het 'eigen reisbureau' van OLAT organiseert al vele jaren clubreizen naar de mooiste gemarkeerde wandelroutes in België, Duitsland en Zuid-Limburg. Deelnemers worden vanaf diverse opstapplaatsen per bus vervoerd. Bij de dagtochten is verzorging (soep) inbegrepen. Wel dient men zelf te zorgen voor voldoende eten en drinken onderweg. In de dorpjes op de route is niet altijd iets te krijgen.

Er is altijd keuze tussen twee afstanden van ca. 20 en 25 km (op de dag zelf eventueel nog te wijzigen). Men wandelt op eigen gelegenheid, aan de hand van markering en routebeschrijving. De reisleiding is in geval van nood op te roepen.

PROGRAMMA 2017

25 mrt	GR5	Vielsalm-Spa
22 april	GR15	Spa-Aywaille
20 mei	GR573	Barr de la Gileppe-Spa
26 aug	GR57	Houfalize-La Roche

Inschrijfgeld:	Leden	Niet-leden
dagtochten	€28,00	€32,00

Inschrijven:

Tot uiterlijk 14 dagen van tevoren, met vermelding van tocht, aantal personen, opstapplaats, afstand, postcode en huisnummer.

Geld overmaken op de bankrekening ten name van wsv OLAT, Sint-Oedenrode IBAN NL56 RABO 0157 9507 43.

Na-inschrijven:

Aleen mogelijk na vooraf informeren bij Isis La Croix of er nog plaats is.

Afmelden:

Bij verhindering, mits uiterlijk 10 dagen vooraf gemeld, wordt de betaling doorgeboekt naar de volgende tocht, of kan (na aftrek van €1,10 administratiekosten) worden teruggestort.

Opstapplaatsen:

Sint-Oedenrode	07:00 uur
Eindhoven (NS/Fuutlaan)	07:30 uur
Leende (Jagershorst)	07.40 uur
Weert (NS station)	07:45 uur
Nederweert (AC-restaurant A2)	08.00 uur

Tijden:

Zorg voor een geldig identiteitsbewijs!

Er is een excursieverzekering afgesloten. Deze geldt niet voor bagage en kostbaarheden.

Info & inschrijven: Isis La Croix 06-38255805
(bij voorkeur tussen 18.00-20.00 uur)
clubreizen@olat.nl



DAGWANDELTOCHTEN

De winterserietochten van OLAT gaan altijd zoveel mogelijk over onverharde paden en stille weggetjes. De routes zijn duidelijk uitgepijld en daarnaast krijgt u een routebeschrijving mee waarvan de nummers corresponderen met die op de pijlen. Verspreid over de routes zijn altijd meerdere wagenrustposten aanwezig, indien mogelijk met toiletvoorziening; op de langere afstanden is ook horeca opgenomen in het parkoers.

Nordic Walkers zijn welkom op alle afstanden.

Startbureau:	geopend vanaf	07.15 uur
	inschrijving vanaf	07.30 uur
	finish voor	17.00 uur

Afstanden:	Starttijden:
50-60 km	07.00-07.30 uur
40 km	08.00-09.00 uur
30 km	08.00-10.00 uur
10-15-20 km	08.00-12.30 uur

Inschrijfgeld:	10 km	€3,50
	15 km	€4,00
	20 km	€4,50
	30 km	€5,00
	40 km	€5,00

Bij het inschrijfgeld is de verzorging op de wagenrusten (brood, koffie, thee, bouillon, etc.) inbegrepen.

Korting:

OLAT-leden	€2,50 op vertoon lidmaatschapskaart
Bondsleden	€1,00 op vertoon lidmaatschapskaart

Voor elke startplaats krijgt u een sticker voor uw wandelboekje.

GPS-route: enkele dagen voor de betreffende tocht aanmelden via www.olat.nl

Informatie:	Joop Wesseling	073-5033322
	dagtochten@olat.nl	www.olat.nl

AGENDA	
Datum	Startpunt
Zondag 15 januari 2017	5688 KE Oirschot De Stapperij Spoordonkseweg 80
Zondag 19 februari 2017	5411 RB Zeeland Het Witte Huis Reekseweg 7
Zondag 19 maart 2017	5561 BD Riethoven Struisvogelboerderij Heierhof Heiereind 11



Lange afstand- Prestatie- en Snelwandelen

Frank Marchand (*bestuursafgevaardigde en voorzitter*)
 Piet van der Ree (*notulist*),
 Pierre Emans, Hans de Vries
 lps@olat.nl

Dagwandeltochten

Ad Verbakel, Theo van Boxmeer (*parkoersen*)
 Ad Ketelaars (*voorz*), Jo Willems, Antoinet Gooren

Clubreizen

Isis la Croix (*informatie*)
 06-38255805
 (bij voorkeur tussen 18.00-20.00 uur)
 clubreizen@olat.nl
 Pierre Emans,
 Ad Ketelaars (*bestuursafgevaardigde*)

OLAT Wandeldagen

Mia Dielesen (*secretariaat*), 040-2552742,
 Hamakerstraat 11, 5652 RC Eindhoven
 olat-wandeldagen@olat.nl
 Joop Wesseling (*voorz*), Antoinet Gooren,
 Ad Verbakel, Ad Ketelaars (*financiën*)

Wandelen op Dinsdag

Mieke van Boxtel (*coördinator*), 0411-622188
 Myriam vd Berg, 073-5325286
 Pieter van Doorn, 0492-382210
 Antoinet Gooren (*contactpersoon*)

Avondvierdaagse & Rooise Wandelingen

Piet van Berkel, 0413-784742
 Betsie van Mil, 0413-475454

Wandelpaden

Jan van Berkel (*Airbornepad*)
 Ruud Horst (*Hertog Hendrikpad*)
 Theo Beelen (*Graaf van Hornepad*)
 Frank Marchand (*algehele coördinatie*)

Onderscheidingen

p/a Peppelbos 40, 4191 MG Geldermalsen
 Voordrachten jaarlijks vóór 15 nov. indienen

OVERIG

Boetiek wandelgidsen

Janet van Gennip, 040-2415802,
 boetiek@olat.nl

Overnachting Vierdaagse Nijmegen

overnachting4daagse@olat.nl

Notuliste Bestuursvergadering

Mariet Ahlers



Voorzitter
Joop Wesseling
 Dorpsveld 33
 5258 MA Berlicum
 073-5033322
 voorzitter@olat.nl



Penningmeester
Ad Ketelaars
 Koninginnelaan 108
 5491 JX Sint-Oedenrode
 0413-475824
 penningmeester@olat.nl

Bankrekening: 1382.11.736
 t.n.v. OLAT Sint-Oedenrode
 IBAN: NL34 RABO 0138 2117 36
 BIC: RABONL2U




Secretaris
Harrie Paulissen
 Spoorдонksesweg 35
 5688 KB Oirschot
 06-53749249
 secretaris@olat.nl



Kandidaat-bestuurslid
Petra Rommers
 Lange Tiende 3
 4891 WZ Rijsbergen
 076-5964027
 p.rommers@olat.nl




Bestuurslid
Ad Verbakel
 Past. Bogaertsstraat 12
 5469 EZ Keldonk
 0413-212161
 a.verbakel@olat.nl



Bestuurslid vacature



Bestuurslid
Frank Marchand
 Deursenstraat 7
 5043 JP Tilburg
 013-5702662
 f.marchand@olat.nl



Bestuurslid vacature

DRAGERS VAN DE CORNELIS VAN MONTFORT TROFEE

Ad van Asten, Piet Knoester, Hein Lenders †, Marinus van Roosmalen, Theo Tromp, Jan van de Ven, Ad Verbakel

ERELEDEN

Ad van Asten, Piet Knoester, Jos Koolen †, Hein Lenders †, Marinus van Roosmalen, Theo Tromp, Jan van de Ven, Ad Verbakel, Toon van Wordragen

LEDEN VAN VERDIENSTE

Mariet Ahlers, Ad van Asten, Tonny & Bert † de Boer, Lineke den Boer, Jan Cortenbach, Mia Dielesen, Frans Peters, Henk Plasman, Antoon Stoop, Ben van der Velden, Ad Verbakel, Sjaan Verbakel, Kees van Vessem, Joop Wesseling, Toon van Wordragen



Voor u ligt het eerste OLAT Nieuws van 2017, ons JUBILEUMJAAR.

U ziet ook het logo dat we voor al onze activiteiten in 2017 gaan gebruiken.

Tijdens de feestdagen hebben we even stil gestaan bij de leden die ons ontvielen.

Natuurlijk wens ik u voor 2017 een goede gezondheid en veel plezier in uw leven en ga en blijf vooral wandelen.

Als ik het dan over wandelen heb, kijk dan eens in ons jaarprogramma naar al de wandelingen die OLAT u aanbiedt en speciaal de dag alleen voor leden (17 september 2017) vanuit Nijnsel. Dit belooft een bijzondere dag te worden, waarop u van alle kanten verwend wordt.

We beginnen met een ontbijt en eindigen met een lopend buffet.

Tevens is er tijdens het buffet muziek aanwezig.

De redactie van het OLATNieuws is inmiddels al enkele maanden druk aan het werk met een speciale editie van het OLATNieuws dat een uitgave zal worden van hoge kwaliteit, extra dik en full colour.

Laat u verrassen door deze unieke uitgave, een collectors item! Hierin zal onder meer een blik achter de schermen gegeven worden van veel van onze activiteiten en de werkzaamheden die door velen worden uitgevoerd.

Tegelijkertijd doe ik nog eens een beroep op u als OLAT-lid.

U geniet toch ook van onze mooie wandeltochten?

Wat let u om af en toe ook een handje mee te helpen. Ik weet zeker, u krijgt er geen spijt van, alleen maar veel voldoening.

Ik zie u graag bij onze activiteiten in 2017.

*-Joop Wesseling-
(voorzitter)*



NIEUWS KORT

VERBETERINGEN WANDEL- EN FIETSNETWERK HART VAN BRABANT

Het wandel- en fietsknooppuntennetwerk in Hart van Brabant bestaat al flink wat jaren en recreatieve wandelaars en fietsers maken er veelvuldig gebruik van. Samen met beheerders gaven zij aan behoefte te hebben aan een verbetering van de netwerken. Mede op initiatief van Wandelnet heeft Vitaal Leisure Landschap een inventarisatie gefaciliteerd om inzicht te krijgen in de knelpunten en verbeteringen voor de netwerken. De inventarisatie is uitgevoerd door Wandelnet en Timmers Projecten. Een deel van deze verbeteringen is inmiddels uitgevoerd door Routebureau Brabant.

De knelpunten en wensen bestonden voornamelijk uit het toevoegen van nieuwe trajecten, het laten vervallen van onveilige of oninteressante trajecten en het verbeteren van paden en bewegwijzering. Aanvankelijk verharde wandelpaden hebben een onverhard tracé gekregen. De knelpunten en wensen zijn geïnventariseerd in overleg met gemeentebesturen, de terreinbeherende organisaties Brabants Landschap, Natuurmonumenten en Staatsbosbeheer en diverse vrijwilligers. Kleinschalige verbeteringen zijn inmiddels voor een groot gedeelte uitgevoerd door Routebureau Brabant. Voor grootschalige verbeteringen geldt dat de gemeenten in Hart van Brabant samen met partners zoals de terreinbeheerders en Routebureau Brabant de mogelijkheden aangrijpen wanneer ze logisch in te passen zijn in andere plannen. Bijvoorbeeld door ze te koppelen aan bestaande projecten en samenwerkingen met partners in het gebied. Dat is niet alleen efficiënt maar ook waardevol voor de samenwerking in het gebied.

Naast het totaaloverzicht is er ook een rapportage per gemeente gemaakt. De meest actuele gegevens van het wandel- en fietsnetwerk zijn te vinden op: www.visitbrabant.nl/routes.

Bron: Persbericht Wandelnet 15-12-2016



ONZE JARIGEN / LEDENADMINISTRATIE

De volgende personen willen wij feliciteren met hun verjaardag. Wij hopen dat zij deze dag in goede gezondheid kunnen vieren.

JANUARI

16	Josè van Dongen-van Gool	Dongen
16	Regina Martens - de Kok	Rijsbergen
17	Wim van Schijndel	Sint-Oedenrode
18	Bertie Mennen-Boeree	Heteren
19	Jeanne van Kasteren	Esch
20	Vera van Vroenhoven	Eindhoven
21	Dini van Asten	Son
21	Toon van Cranenbroek	Nederweert
21	Jan Zwaard	Sint-Oedenrode
22	Annelies Hellings	Eindhoven
22	Roel van der Wijst	Uden
23	Betty van Genugten	Sint-Oedenrode
23	Arie de Jong	Berlicum
23	Mirjam Kies	Eindhoven
23	Henk Spaan	Beek en Donk
23	Harry Verschuieren	Son
23	Hetty Walk	Eindhoven
23	Annie Westgeest -Pretti	Sint-Oedenrode
24	Ronald Menting	Eindhoven
25	Liesbeth van Erp-van Grinsven	Geffen
25	Hans van de Wiel	Best
26	Jordi Pauw	Heeze
27	Bert Bosmans	Valkenswaard
27	Harrie vd Brand	Sint-Oedenrode
28	Sjan van Erp	Sint-Oedenrode
28	Jennie v/d Hurk-Diender	Helmond
28	Toos Snoeijen-Verbeek	Heeze
29	Gydia van Tilburg	's-Hertogenbosch
30	Antoon Asveld	Sint-Oedenrode
30	Reinout Raymakers	Oss
30	Bep van der Voort-vd Vooren	Uden
31	Jan Coolen	Sint-Oedenrode
31	Ria Foolen	Sint-Oedenrode
31	Bert van Hoef	Vierpolders
31	Andrea Klerks	Vught
31	Jurjen Visser	Gorinchem

FEBRUARI

1	Mieke van Eert-Brouwers	Heeze
1	Marie-Anne Kuus-van de Wouw	Oost West en Middelbeers
1	Corrie de Louw	Nederwetten
1	Will van de Rijt-v/d Beeten	Eerde
2	Winnifred van den Boom	Eindhoven
2	Tineke Bos	Sint-Oedenrode
2	Wilma Bosmans	Eindhoven
2	Ingrid Brinksma	Geldrop
2	Pierre Emans	Weert

2	Bram Stelling	Eindhoven
3	Justine van Vugt-Willems	Leende
4	Bart van Breugel	Sint Michielsgestel
4	Ciel van Wichem	Eindhoven
5	Piet Bullens	Hapert
5	Leona van der Hagen	Helmond
5	Rene Vries	Weert
6	Nel van de Mierden	Lierop
6	Lucia Tinnemans	Asten
6	Leentje Vanderdonckt	Uden
7	Irma van der Horst	Eindhoven
7	Arie Kandelaars	Deurne
7	Betsie van Mil	Sint-Oedenrode
7	Janny Tijbosch-Waegemakers	Heeswijk Dinther
8	Joop van Aert	Sint-Oedenrode
8	Lenie v/d Tillaer	Keldonk
8	Joop Wesseling	Berlicum
9	Cor Donkers	Nuenen
10	Ria van Breda	Haren
10	Henk Vink	Schelluinen
10	Henk de Water	Oss
11	Gerda van Bakel-van der Linden	Sint-Oedenrode
11	Jan Cortenbach	Beijing
12	Yvonne Hellings-Fraters	Helmond
12	Esther Sweelssen	Sint-Oedenrode
13	Ad van Laarhoven	Sint-Oedenrode
13	Berrie Nijens	Deurne
13	Kor Zijlmans	Kaatsheuvel
14	Carolien Mollen	Duizel
14	Ton Vissers	Schijndel
15	Mieke Raaijmakers	Veghel
15	Toon van Wordragen	Weert

Jet Dreesen

Uiverlaan 23, 5613 AC Eindhoven
040-2903060
leden@olat.nl

Alle wijzigingen rechtstreeks doorgeven aan de ledenadministratie.

Het lidmaatschap gaat pas in als de verschuldigde bedragen zijn ontvangen.

Om in aanmerking te komen voor korting op het inschrijfgeld bij OLAT-tochten is het noodzakelijk uw ledenpas te tonen bij de inschrijving.

AANMELDINGEN

Mevr. Anske van Iersel, Eindhoven

Mevr. Mirjam Bosch, Boxmeer

Dhr. Jan in 't Veld, Luyksgestel

Dhr. Jan Willem Vogels, Nederwetten

Dhr. Ben Peeters, Neeritter

Mevr. Wilma Cronenberg-Vrinds,

Oost-, West- en Middelbeers

Dhr. Fred van der Aa, Sint-Oedenrode



(Vervolg van pagina 9)

KWBN WANDELVOORDEELPAS 2017

In de periode tussen 19 december 2016 en 6 januari 2017 krijgen KWBN-leden hun Wandelvoordeelpas voor het komende jaar in de brievenbus. Is deze ledenpas na 6 januari nog niet binnen, dan kan het betreffende lid contact opnemen met het KWBN-bondsbureau via info@kwbn.nl of telefonisch 024-3655575.

De Wandelvoordeelpas heeft een nieuwe frisse look gekregen in de stijl van wandel.nl. De pas geeft korting op deelname aan KWBN-wandeltochten en aanbiedingen van KWBN-partners. De afgelopen maanden heeft de bond veel partners benaderd met de vraag om in 2017 extra aanbiedingen te doen. Een groot aantal van hen heeft zijn medewerking toegezegd, zodat de pas nog meer waarde krijgt. Alle actuele aanbiedingen zijn altijd te vinden op <https://www.wandel.nl/wandelvoordeelpas.htm>.

DECLARATIES 2016

Vrijwilligers die nog iets te declareren hebben over 2016, worden verzocht omgaand de declaratie in te leveren bij onze penningmeester. Dit in verband met het opmaken van de financiële jaarstukken.



RUUD HORST PER DIRECT UIT BESTUUR OLAT

Ruud Horst heeft het bestuur laten weten dat hij per direct uit het bestuur van OLAT stapt. De reden is gelegen in een conflict met een van onze vrijwilligers. Uit respect voor de verdiensten van deze vrijwilliger zet Ruud doelbewust een stap terug. Een bemiddelingspoging heeft niet meer mogen baten. Het bestuur betreurt ten zeerste dat dit conflict tot het opstappen van Ruud uit het bestuur heeft geleid daar Ruud in korte tijd veel voor de vereniging heeft gedaan. Mede dankzij Ruud is de nieuwe website van OLAT nu in de lucht. De taken van Ruud binnen het bestuur zijn voorlopig herverdeeld.

NIEUWE WEBSITE OLAT IN DE LUCHT

Vanaf 15 december is de nieuwe website van OLAT in de lucht. Een geheel nieuwe vormgeving om onze leden en andere wandelaars beter van dienst te zijn. Neem eens een kijkje op www.olat.nl en laat ons weten wat er eventueel nog kan worden verbeterd. Dit kan met een e-mail aan website@olat.nl.

BORDUUREMBLEMEN

Ons jubileumjaar is begonnen en dit is het eerste nummer van OLATNieuws. Wij hebben een nieuw borduurembleem bijgesloten. Het is ons jubileumlogo dat wij dit jaar op allerlei gebieden zullen gebruiken. Elders in dit nummer lees je hoe ze kunnen worden bevestigd op je rugzak e.d.

GPS-TRACKS EN VOORINSCHRIJVEN

Voor de winterserietochten en voorjaarstocht kan men voorinschrijven via de website van OLAT. Dit kan door in de agenda op de website de betreffende activiteit te openen, waarna je een rode link ziet voor de inschrijfprocedure. Je krijgt dan de GPS-tracks op de zaterdag voor de tocht toegezonden. Verder hoeft je niet in de rij bij de inschrijftafel. Via de website van OLAT kom je op de beveiligde website van www.inschrijven.nl. Wanneer je vaker via de website wilt gaan inschrijven, dan kun je op www.inschrijven.nl een eigen profiel aanmaken, zodat je niet telkens alle gegevens opnieuw hoeft in te vullen. Door via de website in te schrijven geef je een machtiging af om het inschrijfbedrag met een automatische incasso bij je te innen. Na afronding de bevestigingsbrief printen en deze meenemen naar de tocht. Deze heb je nodig om de papieren routebeschrijving op te halen en om te kunnen aantonen dat je hebt ingeschreven voor de betreffende tocht.

OLAT LIDMAATSCHAP MET WEDSTRIJDLICENTIE ATLETIEKUNIE 2017

Door de Atletiekunie is het bedrag voor de wedstrijdlicentie 2017 vastgesteld op €39,50. De OLAT-leden met wedstrijd-

licentie Atletiekunie hebben hiervoor inmiddels al de aanvullende nota ontvangen.

PAUL SANDERS INTERIM-DIRECTEUR KWBN

Paul Sanders is sinds 5 december de nieuwe directeur van KWBN. Het gaat om een tijdelijke aanstelling, waarbij Sanders de komende maanden samen met het bestuur de transitieopdracht zal afronden. KWBN is blij dat er zo snel een deskundige opvolger is gevonden voor Henry Bronkhorst, want zo blijft de continuïteit van de organisatie gewaarborgd.

LEDENRAAD KWBN OP 19 NOVEMBER 2016

Op zaterdag 19 november vond in Amersfoort de najaarsvergadering van de KWBN Ledenraad plaats. Om te beginnen gaven bestuur en directie van KWBN een toelichting op de stand van zaken van de transitie. De Ledenraad verleende het bestuur decharge over het gevoerde inhoudelijke en financiële beleid in 2016. Daarnaast werden het jaarplan en de begroting voor 2017 goedgekeurd en de contributietarieven voor 2017-2019 vastgesteld. Henk Bergamin werd voor drie jaar herbenoemd in de Commissie van Beroep en Erik Berg in de Tuchtcommissie. De vergadering eindigde met een discussie over de voorziene (bestuurlijke) fusie tussen KWBN en Stichting Wandelnet.

WANDELTRAINERSDAG 8 APRIL 2017

Belangrijk nieuws voor wandeltrainers! De datum voor de WandelTrainersDag 2017 is vastgesteld en wel op zaterdag 8 april. Vermoedelijke locatie: Nationaal Sportcentrum Papendal bij Arnhem. Over het programma is op dit moment nog niets bekend, maar ongetwijfeld wordt het net als voorgaande jaren weer een bijzonder leerzame en plezierige dag. De officiële uitnodiging wordt verzonden in januari 2017; de inschrijving gaat in februari 2017 van start.

VIA VIERDAAGSE 2017

Maandag 16 januari 2017 om 08.00 uur start de inschrijving van Via Vierdaagse. Ook komend jaar helpen KWBN en Stichting DE 4DAAGSE 1.500 debutanten op weg naar de Vierdaagse Nijmegen. Deelnemers kunnen in de voorbereiding meedoen aan startbijeenkomsten, regionale trainingen en de Rode Kruis Bloesemtocht. Ook ontvangen ze een gratis account op VitalinQ. Binnen deze digitale omgeving vinden de deelnemers hun trainingsschema, kunnen ze hun wandelactiviteiten loggen en vragen stellen aan het Via Vierdaagse-begeleidingsteam. Uiteindelijk moet de 101ste Vierdaagse voor iedere Via Vierdaagse-deelnemer het hoogtepunt worden.

(Vervolg op pagina 8)

Enthousiaste bestuursleden gezocht

De activiteiten van onze vereniging groeien nog steeds door en recent hebben 2 bestuursleden hun bestuursactiviteiten bij OLAT beëindigd.

Het bestuur van OLAT is momenteel zwaar onderbezet en heeft daarom dringend versterking nodig. Om op sterkte te kunnen draaien zoekt het bestuur uitbreiding met een 2-tal nieuwe enthousiaste bestuursleden. Zij heeft daarbij een voorkeur voor vrouwen, gegeven de huidige samenstelling van bestuur en ledenopbouw, maar ook mannen zijn heel welkom.

De insteek is dat de nieuwe bestuursleden als 'gewoon' bestuurslid starten en dat later in overleg met het bestuur vastgesteld wordt met welke portefeuille zij verder aan de slag gaan. Daarbij wordt zeker ook rekening gehouden met de eigen affiniteit bij bepaalde portefeuilles.

Vooruitlopend op onze jaarvergadering nodigen wij je uit om ons bestuur te komen versterken. Geef even een telefoontje naar onze secretaris (06-53749249) of stuur hem een e-mail (secretaris@olat.nl). Alvast bedankt namens het bestuur.



Voortgang clubautomatisering

OLAT is nu bijna 1 jaar bezig met omzetting van de clubautomatisering naar e-captain. De administratie en de ledenadministratie functioneren nu 1 jaar op het nieuwe systeem. Dat betekent dat OLAT inmiddels afscheid heeft genomen van Minox voor haar administratie en van Davilex voor haar ledenadministratie. En vanaf 15 december is de nieuwe OLAT website actief via e-captain. Daarmee hebben we ook, na vele jaren, van onze oude website afscheid genomen. Hoe nu verder?

“Mijn OLAT”

Binnenkort krijgen de leden met een bij ons bekend e-mailadres in hun elektronische postbus een bericht dat zij met een persoonlijke gebruikersnaam en wachtwoord kunnen inloggen op “mijn OLAT” binnen e-captain. Als men is ingelogd dan kunnen gebruikersnaam en wachtwoord worden aangepast. Verder kan iedereen bepaalde persoonlijke gegevens muteren in e-captain, bijvoorbeeld een nieuw e-mail-adres ingeven, een adreswijziging doorgeven, soort lidmaatschap wijzigen of een ander bankrekeningnummer doorgeven. Ook is het mogelijk een foto van jezelf te uploaden. Mutaties worden door het systeem automatisch aan onze ledenadministratie door gegeven.

Nieuwe leden

Deze kunnen zich via de website aanmelden als nieuw lid bij OLAT. Aanmeldingen worden door het systeem automatisch aan onze ledenadministratie door gegeven.

Inschrijven op activiteiten

Om als OLAT-lid korting te krijgen op bepaalde activiteiten zal men als OLAT-lid moeten inloggen op de website. Deze activiteiten gaan we langzaamaan uitbouwen. We denken eraan te starten met de Nacht van OLAT en de OLAT Wandeldagen. Als het zover is, dan zie je vanzelf een link staan bij die activiteit op de website.

Verjaardagskaarten

Begin dit jaar gaan we ook starten met het verzenden van verjaardagskaarten via e-captain. Als proef zal men in het begin zowel per post als per e-mail een verjaardagskaart ontvangen. Als de proef goed loopt, dan kunnen de leden kiezen uit een verjaardagskaart per post of een verjaardagskaart per e-mail.

Mochten er naar aanleiding van het bovenstaande vragen of opmerkingen zijn, dan kun je reageren via website@olat.nl.

Gezocht: OLAT parcoursbouwer(s)

Sinds jaar en dag is Ad Verbakel de parcoursbouwer voor OLAT op de winterseries en de OLAT Wandeldagen, momenteel bijgestaan door Theo van Boxmeer en Johan van de Sande.

De parcoursen van Ad krijgen alom waardering van de vele wandelaars.

Ad heeft echter aangegeven dat hij een dagje ouder wordt en dat het tijd wordt om een of meerdere personen te gaan opleiden om hem op termijn te kunnen opvolgen.

OLAT is daarom op zoek naar geschikte kandidaten die deze taak op termijn van Ad willen en kunnen overnemen.

Wij zoeken kandidaten die

- het eens zijn met de uitgangspunten van OLAT dat onze parcoursen een natuurbeleving moeten zijn en grotendeels over onverharde paden moeten lopen
- voldoende vrije tijd hebben om routes te bouwen en uit te zetten
- overweg kunnen met GPS voor het uitzetten en opnemen van routes
- overweg kunnen met Excel voor het vastleggen van de routes op papier
- leidinggevende capaciteiten bezitten om een team aan te kunnen sturen, zoals uitpijlers en pijlophalers
- kunnen improviseren als op het laatste moment routes aangepast moeten worden
- contactuele eigenschappen bezitten voor omgang met o.a. terreinbeheerders, horeca op startlocaties, caférusten, vergunningverleners bij de gemeenten en uiteraard onze wandelaars

Voel je je aangesproken door het bovenstaande? Meld je dan telefonisch aan bij onze voorzitter (073-5033322) of stuur hem een e-mail (voorzitter@olat.nl).

Borduurembleem 50 jaar OLAT

Ter gelegenheid van het 50 jaar bestaan van OLAT in 2017 heeft het bestuur besloten, als start van ons jubileumjaar, nieuwe borduuremblemen te bestellen, met het logo van 50 jaar OLAT. Bij dit nummer van OLATNieuws ontvangen onze leden dan ook ieder een exemplaar.

Het is bedoeling om ons 50-jarig jubileum naar de buitenwereld toe uit te stralen. Dit kan door het embleem op een duidelijk zichtbare plaats op je rugzak e.d. te bevestigen, zodat het bij iedere wandeling goed zichtbaar is.

De emblemen zijn zeer gedetailleerd geborduurd en kunnen gewassen worden. De zelfklevende lijmlaag (velcro) gaat plakken wanneer deze verhit wordt. Als het embleem niet verhit wordt, is de lijmlaag een extra versteviging aan de achterzijde. Geadviseerd wordt het embleem ook nog met enkele steken verder vast te zetten om eventueel verlies te voorkomen.





VOORUITBLIK DAGWANDELTOCHT OIRSCHOT - 18 januari

Vandaag is ons vertrekpunt De Stapperij in het buitengebied in Spoordonk, nabij Oirschot.

Het wordt een gevarieerde wandeling. We lopen in een oud agrarisch cultuurgebied met interessante buurtschappen en mooie langgevelboerderijen, we komen door het mooie landgoed De Baest en ontdekken, afhankelijk van de afstand die je loopt, het afwisselende gebied rondom Oostelbeers en Westelbeers met o.a. mooie heidegebieden.

De Stapperij is inmiddels bij veel OLAT-wandelaars bekend van de Wandelgroep Oirschot. Het is een gezellig plekje. Vaak branden de vuurkorven op het terras en kunnen we er ons warmen voor vertrek of na terugkeer.

Alle afstanden lopen via het golfterrein aan de achterzijde van De Stapperij in zuidelijke richting. Een viaduct leidt ons over de A58. Al gauw komen we bij een heel bijzonder plekje: De Heilige Eik.



In het procesiepark zien we de grot van de Moeder der Smarten, een kapelletje ter ere van Antonius van Padua en een stenen kruisweg uit 1934.

Maar het meest in het oog springende is natuurlijk de Kapel van Onze Lieve Vrouw van de Heilige Eik.

De oorsprong van deze idyllische en drukbezochte kapel ligt vele eeuwen terug.

De legende luidt dat een paar herders in het begin van de 15e eeuw een Mariabeeldje op de oever van de Beerze vonden en dit in een eik plaatsten, waarna ze in aanbidding neervielen. Bewoners van Middelbeers namen het beeld mee en plaatsten het in hun kerk, maar de volgende ochtend was het beeld weer op de oorspronkelijke plaats in de eik aanwezig.

De inwoners van Oirschot kwamen nu om het beeld te vereren, en er waren bij de eerste bezoekers al diverse mensen die op wonderbaarlijke wijze van hun koorts genazen.

Men bouwde er een primitief, houten kapelletje. Later werd een stenen kapel gebouwd. De huidige kapel stamt uit 1854 en werd gebouwd op de fundamenten van de oude. Deze bijzondere kapel heeft een trapgeveltje en een 15e-eeuwse arcade met vier zuiltjes. De Kapel van de Heilige Eik trekt veel bezoekers, wel 250.000 per jaar.

Laat dit mooie plekje eens op je inwerken.

We vervolgen onze tocht in de richting van het Wilhelminakanaal. Hier is de eerste splitsing, de 10 km buigt af. Zij lopen via de visvijvers en langs het kanaal tot de volgende brug, waar ze de grote wagenrust treffen.

De overige afstanden vervolgen de route om al snel een volgend pareltje op deze wandeldag te ontdekken: landgoed De Baest, door velen geroemd als het mooiste landgoed van Brabant. Het gebied bestaat uit een afwisseling van naald- en loofbos met in het centrum akker- en weidegronden. Hier bevinden zich ook de gebouwen van het landgoed. We vangen, als we er op letten, een glimp op van het landhuis.

De volgende kilometers is het genieten! In 1928 werd het Wilhelminakanaal aangelegd, waardoor het landgoed in tweeën werd gedeeld. De Grote Beerze en de Kleine Beerze stromen door het gebied, waar ze samenvloeien tot de Beerze. Ze meanderen schitterend binnen het landgoed en zorgen voor volop afwisseling, aangezien er droge en vochtige gedeelten bestaan. In de greppels vindt men veel dubbelloof, langs de oever zie je prachtige mossen.

Het Waterschap heeft overigens in de eerste helft van de twintigste eeuw ook de Beerze willen kanaliseren. Gelukkig weigerde de toenmalige eigenaar van het landgoed dit. Het landgoed is vrij toegankelijk voor wandelaars, met uitzondering van de onmiddellijke omgeving van het landhuis, en daar maken wij nu dankbaar gebruik van. We genieten van de mooie paden die door het landgoed lopen.

Spoedig, op de kruising met de Jongheer de la Courtweg,

treffen we onze eerste wagenrust.

Zoals gebruikelijk kunnen we hier genieten van een heerlijk bekertje koffie of thee.

Na de wagenrust is de volgende splitsing. De 15 km-lopers maken een mooie lus via open landelijk gebied en komen uiteindelijk uit bij de grote wagenrust, de soeppost.


De langere afstanden (20, 30 en 40 km) lopen langs het omleidingskanaal van de Beerze, in de richting van het rustige plaatsje Oostelbeers.

De 20 km draait af en gaat via mooie landelijke weggetjes direct naar Oostelbeers. In het hart van dit plaatsje is de café-rust in 't Dorpsplein.



Even een weetje:

In Noord-Brabant zijn vele alleenstaande torens te vinden, die ver van de huidige dorpscentra zijn verwijderd. Het kleine Oostelbeers neemt een unieke plaats in doordat het zelfs twee alleenstaande torens heeft. Een daarvan staat wel midden in het dorp. De Oude Toren is de toren van de oude kerk, die gelegen is op ongeveer 700 m ten zuiden van het dorp, waar ze eenzaam in de velden staat, omringd door een bosje. Hier oefent ook de schutterrij.



In de omgeving wisselen in alle richtingen landbouwgebieden af met uitgestrekte bossen en beekdalen. Ten westen van Oostelbeers volgen we opnieuw de Beerze, een werkelijk prachtig stukje! Met regelmaat komen we over houten bruggetjes over de Beerze. Langs het riviertje liggen wat kleine bosjes. Door dit mooie gebied lopen de wandelaars van de 30 en 40 km naar Westelbeers voor de caférust bij De Kemp-haan. Na een verkwikkende pauze gaan we weer op pad. Snel na de caférust is de splitsing, de 30 km gaat linksaf door de bossen en een klein stukje langs de Kleine Beerze terug naar Oostelbeers voor de 2e caférust.

De 40 km-lopers gaan rechtsaf. Er wacht een ander landschapstype. Ze lopen een flink stuk langs de grote Beerze naar de Landschotse Heide, een uitgestrekt heidegebied met een aantal grote vennen.

Een weetje:

De Landschotse Heide heeft nog een rol gespeeld tijdens de Tweede Wereldoorlog. Op Welschap werden toen door de Duitse bezetter bommenrichters opgeleid die op de Landschotse Heide moesten oefenen in het bombarderen van schepen. Er werd daartoe een schijnhaven aangelegd en ook werden er schijnboten gebouwd. Deze bestonden uit aarden rug-



gen van 50 m lang en 7 m breed, met daarop een soort van houten kajuit. Een aantal van deze aarden wallen ligt er nog steeds. Ook de bunker, van waaruit waarnemingen werden verricht, is er nog te vinden. Vaak werden er betonnen bommen gebruikt die door een rookpatroon aangaven waar ze neervielen. Na de bevrijding is een groot deel van de heide ontgonnen.

De boeren gebruikten de betonnen bommen om hun erf mee op te sieren.

Na de Landschotse Heide treffen de wandelaars de 2e wagenrust, die alleen voor de 40 km is.

Na de benen even rust gegund te hebben, vervolgen ze de route om al snel samen te komen met de 30 km.

Maar niet voor lang, want de laatste afstand (40 km) krijgt nog een extra lusje langs een mooi stukje heide, onderdeel van de Oirschotse Heide, oefenterrein voor militairen.

Net voor Oostelbeers komen beide afstanden weer samen en gaan ze gezamenlijk naar de caférust in Oostelbeers.

En dan, na de rust, moeten we toch echt terug in de richting van Spoordonk.

Maar eerst nog heerlijk genieten van mooie kilometers door een gebied met veel variatie: bossen, afgewisseld met landelijk open gebied. Ook passeren we landgoed 's-Heerenvijvers. Bij het Wilhelminakanaal komen alle afstanden weer samen en wel bij de grote wagenrust. En dan weet je: er wacht een heerlijke kop soep op je! Het is altijd een verrassing wat onze vrijwilligers maken. Maar zeker is dat het zal smaken!

We gaan weer op pad en lopen een stukje langs het kanaal, tot de bebouwde kom van het mooie Oirschot nadert. Het is een van de schilderachtigste plaatsen van de Kempen en rijk aan monumenten. Onze routebouwer leidt ons door de Koestraat en dat is niet voor niets. Hier valt veel te bekijken! We komen langs Huize Nazareth, het voormalig nonnenklooster, met een kapel in neoromaanse stijl uit 1910. Het omvangrijke complex werd ontworpen door de architecten Jos Cuypers en Jan Stuyt. Dan passeren we de voormalige Brouwerij De Kroon uit 1773. Dit brouwerijcomplex aan de Koestraat is nog



geheel intact en er wordt nog op kleine schaal gebrouwen door de Brouwerij Oirschots Bier. Let wat verderop

ook eens op het mooie Hof van Solms, een klein paleisje uit 1663.

Na de Koestraat komen we op de markt met de gezellige horeca en de mooie Sint-Petrusbasiliek.

De laatste kilometers breken aan. We verlaten de bebouwde kom van Oirschot en komen weer in het landelijke gebied met z'n mooi boerderijen. We genieten opnieuw van het open landschap. Via een paar heel mooie kerkpaadjes lopen we richting Spoordonk naar de finish bij De Stapperij.

Wat een mooie wandeling! Geniet ervan!

-Myriam van den Berg-

Loonse en Drunense duinentocht (WS 78)



Op zaterdag 12 november 2016 organiseerde WS78 een 20 en 40 km tocht vanuit Vught. De startlocatie van deze 3e Loonse en Drunense duinentocht was vanuit Theater de Speeldoos. Toen wij rond half negen bij de start aankwamen, was het al behoorlijk druk. Later zou blijken dat maar liefst 500 wandelaars zouden meedoen.

Na het toespraakje van de vicevoorzitter voor de 40 km lopers volgde even later het woordje vooraf voor de 20 km lopers. Daarbij werd gezegd dat alleen voor de 20 km-lopers nog de mogelijkheid bestond om extra te rusten op 5 en 12 km in een café-restaurant en dat deze informatie niet op de routebeschrijving stond. Wel werd naar die extra rustpunten gemarkeerd.

Al na een halve kilometer werd de Gemeentelijke Begraafplaats bereikt. Omdat wij deze dag de 20 km-route liepen, hadden we volop de tijd en konden rustig extra dingen doen, die we normaliter doen als we de 40 km-route lopen. En daarom brachten we een bezoekje aan die begraafplaats. Na kruising met de spoorlijn Den Bosch-Eindhoven liepen we door de Van de Pollstraat. In deze straat woonde Joseph Papanek.

De Oostenrijkse Joseph en Frederike Papanek-Adler hoorden tot de hogere welstandsklasse. In 1939 ontvluchtten ze hun land en hebben ze in Vught ook andere vluchtelingen onderdak verleend. Frederike Papanek heeft Theresienstadt overleefd.

Daarop zetten we koers naar een volgende begraafplaats. Deze begraafplaats lag naast de Heilige Hartkerk. Maar we zagen zowel de kerk als deze begraafplaats niet omdat deze door bomen en struiken waren afgeschermd.

weg bereikt. Hier gaat de N65 over in de A65. Vanwege het drukke verkeer werd vooraf gewaarschuwd om hier de voetgangersstoplichten beslist niet te negeren.

Daarna kwamen we door de Lekkerbeetjenlaan. Als oud Vughtenaar, ik heb 11 jaar in Vught gewoond tijdens mijn tienerjaren, wist ik dat er een bijzonder standbeeld staat, maar we kwamen er niet langs. Het standbeeld bleek aan het einde van de Lekkerbeetjenlaan en langs De Bréautélaan te staan.



Tijdens de Tachtigjarige Oorlog vond op 5 februari 1600 op de Vughtse heide het laatste heroïsche riddergevecht in West-Europa plaats. Dit gevecht is de geschiedenis ingegaan als "De Slag van Lekkerbeetjen". Hoofdfiguren waren Gerard Abrahams van Houwelingen (alias Lekkerbeetjen) en de Franse edelman Pierre de Bréauté, die in dienst van de Staten-Generaal de afgezanten van koning Philips bestreed. Dit merkwaardige duel heeft vele dichters en schilders geïnspireerd, getuige het grote aantal hekeldichten (gedichten waarin ondeugden, dwaasheden of misstanden

op scherpe wijze worden beschreven en aan de kaak gesteld) en lofliederen, en de vele schilderijen en gravures, die de Slag van Lekkerbeetjen tot onderwerp hebben. Kort daarna heeft Prins Maurits tweemaal pogingen gedaan Den Bosch tot overgave te dwingen.

Aan het einde van de Zonneweilaan schrokken we flink toen we de Loonsebaan wilden oversteken. Hoewel er van rechts een auto kwam aanrijden, begonnen we vast de weg op te lopen. Zonder zijn richtingaanwijzer uit te steken sloeg hij toch af de Zonneweilaan in en moest toen remmen omdat hij ons kennelijk pas laat zag.

Nu betraden we de Vughtse Heide. Hier was het volop genieten van de prachtige natuur. Dit gebied bleek ook een grote aantrekkingskracht te hebben voor trimmers. Op het moment dat we de Vughtse Heide doorkruisten liepen er meer trimmers dan wandelaars.

De Fusilladeplaats werd bereikt. Door de organisatie was geen verwijspijl hier naar toe geplaatst. Toch wisten talrijke wandelaars dat er iets bijzonders moest zijn.

Het 'Monument op de Fusilladeplaats' in Vught is een uit Franse kalksteen gehouwen wand met 26 stenen panelen waarop de namen van de 329 mannen zijn aangebracht die hier zijn doodgeschoten. Op de heuvel achter de wand is een eenvoudig houten kruis geplaatst. Op het hek van de fusilladeplaats is een bronzen plaquette bevestigd.

Kort na de evacuatie van kamp Vught, begin september 1944, waren de Hel-



voirtse timmerman Piet van Laarhoven en Vughtenaar Henk van der Pas, badmeester van de IJzeren Man, als leden van de hulppolitie belast met de bewaking van de materialenwerf bij het kamp. Hierdoor konden zij een kijkje nemen bij de op Lunet II ingerichte fusilladeplaats. Er lagen nog altijd honderden patroonhulzen: getuigen van de massale executies die daar even daarvoor nog hadden plaatsgehad. In een opwelling van woede en verdriet timmerden beide mannen daarop een groot eikenhouten kruis, dat zij voor de zandheuvel (kogelvanger) plaatsten. Bij haar bezoek aan de fusilladeplaats, op vrijdag 3 mei 1946, zou koningin Wilhelmina te kennen hebben gegeven dat dit kruis altijd moest blijven staan.

Na Lunet 3 werd de Boslaan bereikt. We hadden inmiddels ruim 5 km afgelegd. Ruim een halve kilometer van de route lag café-restaurant Strandhuys. We lieten ons hier een latte macchiato goed smaken. Nu liepen we ongeveer 3 km langs de oevers van de IJzeren Man, inclusief een extra lusje over een landtong. Bij het riviertje Broekleij werd de wandeling langs de IJzeren Man definitief verlaten. Over de Oude Loonsebaan



te Cromvoirt en de Loonsebaan te Helvoirt werd op 10 km de soep- en koffiepost bereikt in buurtschap Distelberg.

Op de kruising van 't Hoog en de Hoenderstraat was de splitsing met de 40 km route. Op dit kruispunt was aan een boerderij een

bord geplaatst met een afbeelding van een marskramer. Er stond op dat Keizer Napoleon hier op 6 mei 1810 gepasseerd was.

Nu werd koers gezet naar de Zandleij. We volgden nu fraai een smal pad langs de Zandleij. We kwamen bij de Lamber-



tusbrug. Hier was de grens tussen Cromvoirt en Helvoirt. Hier verlieten we de hoofdroute voor de tweede binnrust voor de 20 km-lopers. Daarbij kwamen langs een weilandje waar twee kangoeroes liepen, een bruine en een witte. Tegenover de Lambertuskerk en het voormalige gemeentehuis van Cromvoirt werd café-restaurant Het wapen van Cromvoirt bereikt. De baas van het café was bepaald niet enthousiast. De organisatie had gezegd dat er 200 wandelaars zouden komen en wij waren pas nummer 11 of 12. Hij had

appelpunten en broodjes ingeslagen, waar hij nu mee bleef zitten. Hij zei dat hij voortaan nooit meer wandelgroepen zou willen verwelkomen.

We liepen terug naar de Lambertusbrug en volgden de Zandleij opnieuw. Nu volgde een schitterend pad over de Cromvoirtsedijk. Er waren werkzaamheden in dit gebied. Aan het einde van de dijk stond voor de tegengestelde wandelrichting een bord dat het verboden was om het gebied te betreden. Over een paar wegen en paden met prachtige herfstkleuren van de bomen werd Kamp Vught bereikt. Hier was op 18 km de fruitpost.

We liepen weer naar de Vughtse Heide. Daarbij liepen we langs Lunet 1 en op korte afstand langs het Afwateringskanaal 's-Hertogenbosch-Drongelen.

Door de hoge dijk langs het kanaal hebben we het kanaal echter niet gezien. Over het terrein van de voormalige Frederik Hendrik kazerne werd de bebouwde kom van Vught weer bereikt. Rond kwart over drie kwamen we bij de finish.

Deze 23 km lange tocht was weer prachtig. Wij danken de parcoursbouwer en de organisatie hartelijk voor deze tocht.

-Henri Floor-



LPS: EINDSTAND CLUBKAMPIOENSCHAP 2016

1		Arie Kandelaars *13041	12616	28	M
2	1	Hanny Klumpkens *12917	12417	28	V
3		Hans Pranger	11444	24	M
4	2	Anita Pepers	9985	23	V
5		Jan Dinnissen	9963	22	M
6		Wim van Cappelle	9148	17	M
7		David Vos	8495	21	M
8		Roel van der Wijst	8255	21	M
9		Rob van Stuivenberg	7217	17	M
10	3	Marleen Ramakers	6750	19	V
11		Mart Douven	6370	17	M
12		Remy van den Brand	6105	11	M
13		Johan Rommers	5967	16	M
13	4	Petra Rommers	5967	16	V
15		Hans van Heeswijk	5430	13	M
16		Rini Welten	5290	14	M
17		Jack Bertrums	5237	11	M
18		Frank Marchand	4869	12	M
19	5	Ineke van Lieshout	4800	13	M
20		Hugo Prinsen	4713	9	M
21		Ton de Jong	4630	11	M
22		Bert Timmermans	3890	9	M
23		Pieter Boots	3840	10	M
24		Dirk Donders	3700	10	M
25	6	Connie Raijmakers	3330	8	V
26		Gerrit Arfman	3240	9	M
27		Boetje Huliselan	3216	7	M
28		Mike Bertrand	3066	7	M
29		Rick Liesting	2975	6	M
30	7	Jeanette van Boerdonk	2794	6	V
31		Frits Mennen	2733	7	M
32		Huub Raijmakers	2655	7	M
33		Peter van den Brink	2644	5	M
34		Cor van der Heijden	2520	6	M
35	8	Tiny van Alphen	2290	6	V
36	9	Nicole Nacken	2160	6	V
36		Marc Spierings	2160	6	M
38		Erik Kroon	2130	5	M
39		Claude Herman	2060	3	M
40		Servee Derks	1849	3	M
41	10	Riet Emans †	1820	4	V
42		Jelte van der Zee	1800	5	M
43		Marco van Heel	1789	4	M
44		Co Tops	1740	5	M
45		Gerard Meeuws	1690	3	M

46		Michiel Tamerius	1680	6	M
47		Theo Martens	1630	4	M
48		Ton Seetsen	1470	4	M
49		Adri van der Graaff	1440	4	M
49	11	Rina Prins-Bourgonje	1440	4	V
49		Jan Vermulst	1440	4	M
52		Fred Fisser	1270	3	M
53		Jack Hendriks	1220	3	M
54		Jan Swinkels	1157	3	M
55		Bart Lutke Schipholt	1134	2	M
56		Rudolf van Rooij	1080	3	M
57	12	Isis la Croix	720	2	V
57		Erik Dikken	720	2	M
57		Richard Klein Bennink	720	2	M
60		Sjef Koolen	710	2	M
60		Hans Koopman	710	2	M
60	13	Gerda Woestenberg	710	2	V
63	14	Hennie van der Haring	660	2	V
63	14	Anja van Kempen	660	2	V
63		Wim van de Wittenboer	660	2	M
66		Herman van Buggenum	611	1	M
67	16	Annemiek v Aarle vd Schoot	610	1	V
68		Paul Canters	583	1	M
69		Jan Kampman †	500	1	M
70	17	Sjan van Roosmalen	476	1	V
71		Wim Baken	360	1	M
71	18	Caroline Dinnissen-Vernie	360	1	V
71		Tony van Duijn	360	1	M
71		Henri Floor	360	1	M
71		Ruud Horst	360	1	M
71		Ted Liebregts	360	1	M
71		Jos Raaijmakers	360	1	M
71		Paul Röhner	360	1	M
71	18	Margret Vermeijs	360	1	V
71	18	Clazien Koopman vd Zande	360	1	V
71		Peter van de Ven	360	1	M
82	21	Ans van der Broek	350	1	V
82		Theo Gijzen	350	1	M
82		Gerrit van Haandel	350	1	M
82	21	Jeanne van Roosmalen	350	1	V
82	21	Frances Rouppe vd Voort	350	1	V
82	21	Rinda Scheltens	350	1	V
88	25	Doortje van den Akker	300	1	V
88		Willy Timmermans	300	1	M
90	26	Mirjam Kies	10	1	V

Voor het clubkampioenschap tellen maximaal 26 tochten mee. Zowel Hanny als Arie hebben 28 tochten gewandeld. De twee tochten met de minste punten vallen dan af. Voor de einduitslag maakt het echter geen verschil.



Datum	Plaats	Organisatie	Afstand	Start	Punten	Bonus
8-jan	Rotterdam	RWV, Langepad 6	5-10 km	11.00	bof3/p.a.	schema
15-jan	Hengelo	Winterwandeling	60 km	08.00	250	
27-jan	Den Bosch	De Bossche 100	100-110 km	22.00	500	
29-jan	Amsterdam	LAT	5-10-15-20 km	11.30	bof2/p.a.	schema
5-feb	Rotterdam	RWV, Langepad	5-10 km	11.00	bof3/p.a.	schema
19-feb	Amsterdam	LAT	5-10-15-20 km	11.30	bof2/p.a.	schema
25-feb	Ede	WS'78	60 km	07.00	250	
4 mrt	Vandaag is het algemene ledenvergadering van OLAT. Tijdens deze vergadering worden de clubkampioenen en een aantal deelnemers gehuldigd. U komt toch ook!					

En de winnaar is

Clubkampioenen 2016: gefeliciteerd!

Vorig jaar eindigde het artikel over de winnaars van 2015 met de vraag wie Hanny Klumpkens van de troon zou stoten. Wie Hanny kent weet dat zij zich niet zo maar gewonnen geeft.

Vanaf 11 maart 2016 staat Arie op de 1e plaats en die 1e plaats heeft hij niet meer afgestaan. Een fluitje van 'n cent zou je zeggen Niets is echter minder waar. Arie heeft steeds de hete adem van Hanny in zijn nek gevoeld. Aan het einde van het seizoen is er slechts een minimaal verschil van 199 punten in het voordeel van Arie. Arie en Hanny proficiat!! Jullie zijn echte kampioenen.

In 2015 stonden er 77 namen van OLAT-leden die minimaal één keer een lange tocht gelopen hadden. Dit jaar zijn er dat 90! In 2015 liepen 69 leden ten minste één Kennedymars; in 2016 zijn er dat 81. Het zou een mooi streven zijn als we in ons jubileumjaar "100 deelnemers aan de clubkampioenschappen" zouden halen!?

(Vervolg op pagina 18)



U weet het, in het jubileumjaar heeft OAT maar liefst 4 tochten waar extra punten te verdienen zijn:

- 19 maart in Riethoven (50 en 60 km)
- 3 juni het Internationaal Wandelevenement in Weert (van 80 km tot maar liefst 160 km)
- 4 augustus de "19e Nacht van OLAT" vanuit Sint-Oedenrode (80 km of 110 km)
- 17 november in Sint-Oedenrode de jubileumtocht van OLAT (80 km of 110 km). OLAT bestaat immers 50 jaar, daarom organiseren we deze extra lange afstandstocht. Deze tocht wordt ook georganiseerd vanuit De Vresselse Hut maar heeft een andere route dan de tocht van 4 augustus.

Overigens behaal je niet alleen punten met tochten van 60 km of meer. Ook snelwandelen levert punten op. De echte snelwandelaars van OLAT zijn Rick Liesting en Boetje Hulselan. Als er een snelwandelklassement was, zouden zij de top vormen.

Hieronder ziet u de top 10

Op nummer 10 en 3e bij de dames **Marleen Ramakers** met 6750 punten. Vorig jaar behaalde zij ook de 3e plaats bij de dames. Marleen heeft haar punten vergaard met maar liefst 15 Kennedymarsen. Helaas viel ze in Waalwijk geblesseerd uit en kon zij sindsdien geen punten meer verdienen. Marleen, sterkte met je pootje en proficiat met je 3e plaats bij de dames.

Op nummer 9 **Rob Stuivenberg** met 7217 punten (17 tochten). Rob is van ver te herkennen aan zijn eigen stijl. Grote passen en krachtige halen met zijn armen. Vaak is hij ook voorin te vinden. Rob loopt vaak met zijn zonen, maar die mogen nog geen lange afstanden lopen. Die twee worden straks heel serieuze concurrenten van hun vader. Nu nog even niet.....

Op nummer 8 **David Vos** met 8245 punten (20 tochten). De altijd goedlachse David ontdekte een jaar geleden dat je met Kennedymarsen alléén de top 3 niet bereikt. Sindsdien heeft hij ook Nijmegen-Rotterdam en Amsterdam-Leeuwarden gelopen. David loopt natuurlijk voor de punten, maar ik heb het idee dat het broodje kroket toch ook heel belangrijk is

Op nummer 7 **Roel van der Wijst**, 8255 punten uit 21 tochten. Roel loopt vaak en veel. Hij wil nog wel eens een Kennedymars overslaan voor een mooie wandeling in het buitenland. Hij loopt graag in Schotland, Duitsland en België. Maar ja, dat levert geen punten op voor het klassement.

Nu op nummer 6, vorig jaar op 7 **Wim van Cappelle**, 9148 punten uit 17 tochten. Wim loopt niet alle tochten, maar als

er een lange tocht op de agenda staat, is Wim erbij. En dat levert punten op! Wim heeft in het verleden al wel eens gestreden om een plaats in de top. Voor volgend jaar een nieuwe uitdaging

Op nummer 5 **Jan Dinnissen** 9963 punten (22 tochten). Toen Jan hoorde dat hij mee mocht doen als speciale wandelaar aan de Nijmeegse Vierdaagse, ging hij helemaal los: trainen, trainen, trainen. En dat hield niet op toen de Vierdaagse achter de rug was. Jan ging door en dat levert een heel mooie 3e plaats op bij de heren.

Op nummer 4 **Anita Pepers** 9985 punten (23 tochten). Vorig jaar stond ze al steady op 4 en ook toen was ze de tweede vrouw. Anita is een echte die-hard. Of het nu een Kennedymars of een wandeling van 160 km is: Anita is er bij. En kom je haar tegen, dan is er altijd die lach. Net vertrokken of bijna aan de finish, Anita is altijd enthousiast. Proficiat Anita met je 2e plaats bij de dames.

Op nummer 3 **Hans Pranger** met 11444 punten uit 24 tochten. Hans liep dit jaar zijn 100e lange afstandstocht (>105 km). Hans heeft in zijn leven alle tochten gelopen die er op de wandelkalender te vinden zijn. Hans, proficiat met je 2e plaats bij de heren.

Op nummer 2 **Hanny Klumpkens** met 12417 uit 26 tochten. Hanny, proficiat met je 1e plaats bij de dames. Sinds 2000 is Hanny voor de 14e keer de best presterende vrouw. In 2013 en 2015 werd Hanny zelfs de (allround) clubkampioen. Maar dit jaar heeft ze haar meerdere moeten erkennen in Arie. Maar Hanny is Hanny, we weten bijna zeker: volgend jaar gaat ze weer voor de 1e plaats!

Op nummer 1 **Arie Kandelaars** met 12616 uit 26 tochten. Van harte gefeliciteerd! Een heel knappe prestatie. Arie omschrijft 2016 in het november-nummer van OLATNieuws als: "een fantastisch wandeljaar met eerst de ereronde tijdens de Nijmeegse Vierdaagse, dan clubkampioen worden en als kers op de taart: African Centurion". Wie heeft hier iets aan toe te voegen?

Clubkampioen word je niet zomaar. Je moet er alles voor opzij zetten en je kunt geen tocht overslaan. In het 2e jaar dat Arie meedoet aan het kampioenschap, wordt hij al clubkampioen. Arie, ga je volgend jaar weer voor de beker met de grote oren

Ik hoop iedereen te ontmoeten bij de jaarvergadering van OLAT op zaterdag 4 maart 2017. Daar zullen onze kampioenen volgens een goede traditie in het zonnetje gezet worden.

Veel mooie wandelkilometers en veel wandelplezier gewenst in 2017. En, zeker in ons jubileumjaar: "alles weer voor de punten".

-Frank Marchand-

Sneeuw

We lopen op de Camino Frances. Dit keer zijn we erg vroeg in het jaar en denken met Pasen bij Jacobus aan te komen. Vandaag gaat de route van Villa Franca del Vierzon naar O Cebrero, 28 km met veel klimmen. Direct na de start 400 m omhoog, dan over een hoogvlakte en weer 400 m steil naar beneden. Korte tijd later de klim naar de top van de O Cebrero, 1500 m.

We komen in een mooie, moderne refugio. Na een goede nachtrust komt de verrassing: sneeuw, sneeuw die horizontaal langs de ramen vliegt! We pakken onze spullen in en lopen naar buiten. Na 5 seconden staan we weer binnen. Terug naar onze zaal en alle kleding aantrekken die we bij ons hebben. Gelukkig is daar ook thermo ondergoed bij.

Bij de voordeur staat een klein groepje pelgrims, ze twijfelen of ze door het bos verder kunnen. Langs de weg lopen is de andere keus, maar leuk is dat niet. We worden aangesproken en ze vragen of ze met ons mee mogen. Ja, jullie mogen mee, maar een gids zijn wij niet. Dan stappen we allemaal naar buiten en verdwijnen in de dichte sneeuw.



Omdat sommige richtingbordjes zijn onder gesneeuwd, is het lastig de route te vinden. We moeten dalen en letten erop richting naar beneden te gaan. Als we in de bewoonde wereld komen, geeft een van onze jonge volgers er de brui aan, hij wil niet meer verder. Gelukkig kunnen we hem overhalen om ook de laatste kilometer door te lopen.

Zo eindigen wij allemaal in lekker warm café, met dank aan Jacobus. Die zal ons wel geholpen hebben.

Herman Lieven



WANDELGROEP OIRSCHOT

Wandelgroep Oirschot is vanaf begin april 2015 gestart met prachtige tochten vanuit Dinercafé 't Kroegske in Spoordonk. Na het zomerprogramma, waarbij op woensdagavond werd gewandeld, is vanaf 1 oktober de zondagochtend weer aan de beurt. Elke zondagochtend wordt er vanaf 9.30 uur gewandeld.

De te lopen afstand ligt rond de 12 km en is telkens wisselend in een van de natuurgebieden c.q. delen van de gemeente Oirschot. Af en toe zal met de huifkar naar een startlocatie gegaan worden of wordt men opgehaald vanaf een eindlocatie.

Deelname staat vrij voor alle OLAT-leden en zeker ook voor niet-leden die zo OLAT kunnen leren kennen. Niet-leden kunnen 2 keer gratis deelnemen en betalen daarna 1 Euro per keer.

De invulling vindt plaats in samenwerking met horecagelegenheid Dinercafé 't Kroegske / De Stapperij.

Vertreklocatie: Dinercafé 't Kroegske
Spoordonkseweg 80
5688 KE Oirschot

Vertrektijd: 1/10 - 1/4: zondag 09.30 uur
Als er een OLAT-winterserietocht is, wordt er niet gelopen, maar kan deelgenomen worden aan deze tocht.

Afstand: ca. 12 km

De te lopen route wordt een dag van te voren gepubliceerd via de gratis wandelapp Endomondo en via de website & facebookpagina van Dinercafé 't Kroegske:

<http://www.kroegske.nl/feesten/activiteiten/wandelroutes>

Meer informatie: oirschot@olat.nl of
Harrie Paulissen 06-53749249
John Schepens 0499-573671



5 december 2016

Rijmen en dichten op het Airbornepad



Met een achttiental leden van Groot Gestel lopen wij momenteel wekelijks een etappe van het Airbornepad. Elke week een bijzonder mooie, interessante en bovenal gedenkwaardige wandeling.

Vanwege Sinterklaas werden er door verschillende wandelaars wat rijmen heen en weer gestuurd.

Onderstaand rijm willen wij het bestuur en de leden van OLAT niet onthouden, waarbij wij onze dank uitspreken voor het werk dat de mensen van OLAT hebben verricht bij het tot stand komen van het Airbornepad.

Airbornepad, met dank aan OLAT

Met z'n allen lopen we steeds een deel van het Airbornepad, vooraf niet goed wetende wat dit precies bevat.

Christ heeft de tocht helemaal tiptop voorbereid en zorgt dat het onderweg naar menige versnapering leidt.



En met de uitgebreide voorstudie van Loes, komen we met haar verhaal al snel uit onze dagelijkse roes.

Dat zoveel jonge gasten uit het verre buitenland, hierheen kwamen voor de bevrijding van ons dierbare land.

Laat het vooral goed bij een ieder doordringen, dat zij allen voor ons door het oorlogsvuur gingen.

Het onderweg bezoeken van de vele gedenktekens en oorlogsgraven,



maakt ons ervan bewust dat zij voor ons hun leven gaven.

Voor hen spreken we dan ook uit onze grote dankbaarheid, het heeft tenslotte tot een vredig bestaan voor ons geleid.

Dat wij nu heerlijk ontspannen over 's lands paden gaan, had zonder hen wellicht zo niet kunnen bestaan.

Het pad eindigt voor ons binnen een paar wandeldagen, maar er komt vast weer snel een volgende tocht opdagen.

Wij wandelen nu overal, zowel in zon als regen, eigenlijk houdt niets ons meer tegen.

Hooguit door een blessure worden we begrensd, daarom aan de geblesseerden: een snel beterschap gewenst.

Hopelijk houden we dit met z'n allen nog jaren vol, met Christ in de grote leidersrol.

-Henk van Grunsven-



Toch voltooid

Oosterscheldepad (een NIVON-streekpad)

Het is zaterdag 8 maart 2008 wanneer Martin en ik aan dit pad beginnen. Voor ons weer een nieuw pad en een nieuwe uitdaging. Altijd weer leuk om aan te beginnen, vooral als het zo'n eind uit je eigen buurt is.

We reizen met de vrij reizen kaartjes van de NS. Dat gaat prima, geen zorgen voor de auto die je ergens moet laten staan, en op een volgend station stap je weer in de trein.

Zaterdag, 8 maart 2008

Het is vandaag een droge dag met wel veel wind. Achteraf hadden we beter in Goes kunnen beginnen, dan hadden wij de wind in de rug gehad! We beginnen dus in Kruieningen en stappen daar uit de trein, we wandelen richting Yerseke. In Yerseke aangekomen nemen we een koffiepauze. Na de lange treinreis en een wandeling van vijf kilometer hebben we daar best trek in. Na de pauze gaan we via het polderlandschap en over de brug van het Kanaal door Zuid-Beveland richting Wemeldinge. In dit dorp eten we een hapje omdat het wel negen uur 's avonds wordt voor we weer thuis zijn. Na de warme hap lopen langs de Oosterschelde en weer door de polders naar Goes.

We zijn net op tijd voor de trein die om vijf uur vertrekt en daardoor zoals gepland om negen uur thuis. We hebben een mooie dag gehad, maar wel lang, omdat de treinreis drie en een half uur duurde.

We weten nog niet wanneer we de volgende keer gaan!

Inmiddels is het een jaar later wanneer ik weer een gedeelte van het pad ga wandelen. In de tussentijd is er veel gebeurd, wat mijn leven nogal veranderde. Martin overleed op 14 mei 2009 aan een hartstilstand op onze fietsvakantie in Oostenrijk.

Toch ben ik daarna door blijven gaan om het pad af te wandelen en na een paar maanden, tijdens een vakantie in Zeeland samen met mijn kinderen, heb ik een gedeelte ervan gewandeld.

Donderdag, 13 augustus 2009

Ik wandel van Zierikzee naar enkele

kilometers voorbij Burghsluis: ongeveer 25 km.

Het is een mooie dag om te wandelen. De zon schijnt en de temperatuur is prima.

Vanaf het busstation 't Sas wandel ik een stukje door Zierikzee en dan loopt bijna de gehele route langs de Oosterschelde. Het lijkt saai, maar er is langs de Oosterschelde altijd wel wat te zien. Mij verveelt het niet, ik geniet van het water, de lucht en de stilte. Bij restaurant Heerenkeet neem ik pauze en daarna wandel ik een stukje landinwaarts. Ik kom langs de Plompe Toren en verder langs de Oosterschelde tot het eindpunt van deze dag.

12 september 2012

Drie jaar later wandel ik van Zierikzee naar Bruinisse: 25 km.

Ik kan met mijn zoon Peter meerijden naar Zierikzee, waar hij voor zijn werk naar kantoor moet.

Het is een mooie wandeldag en een mooie route.

Het is eerst altijd even zoeken naar de markering en het gaat ook al even verkeerd, dus weer terug. Uiteindelijk kom ik toch goed op de route. Het pad gaat veel over kleine asfaltweggetjes en over en langs dijkjes. In 1953 sloeg de stormvloed een groot gat in de dijk bij Ouwkerk. Na dichting van het gat bleef er een kreek over. Na het kruisen van de kreek gaat het pad door het kreekbos. Dit gebied heeft nu een recreatieve functie. Ouwkerk laat ik links liggen en ik wandel verder langs Viane waar vroeger een mini-scheepvaartmuseum was. Nu ligt het er vervallen bij. Verder gaat het tot Bruinisse over de zeedijk, met mooie uitzichten. Bruin-



nisse is een mooie plaats waar ik een gelegenheid opzoek om wat te drinken. Bij de plaatselijke supermarkt koop ik wat fruit en zo heb ik weer een mooi stuk van het pad gewandeld.

Ik sms Peter dat ik klaar ben en naar de afgesproken plaats wandel. Even later pikt hij mij op en rijden we samen naar huis.

Woensdag, 4 september 2013

Weer een jaar later doe ik de rondwandeling op St. Philipsland: 20 km.

Het is op een woensdag, het is prachtig mooi zonnig wandelweer. Ik vertrek met mijn eigen auto om acht uur en om half elf begin ik aan de wandeling.

Het is een mooi eiland en opnieuw wandel ik veel over dijken en kleine asfaltweggetjes. Het enige dorpje waar ik doorheen kom is zo klein dat er niets te kopen valt! Anna-Jacobapolder. Gelukkig heb ik altijd een thermosfles met koffie bij mij, dus wandel ik verder naar het landbouwhaventje, steek de provinciale weg over en omdat er geen bankjes staan, ga ik op de trap van een grote windmolen zitten! Na mijn koffiepauze moet ik nog acht kilometer tot het eind. Na anderhalf uur verder door de polder wandelen, kom ik weer aan in de plaats St. Philipsland. Daar in het dorp bij de kerk is een monument ter herinnering aan de watersnoodramp van 1953. Daar staan de namen op van de mensen die zijn omgekomen. Ik kan het mij nog goed herinneren dat de berichten van de watersnoodramp via de radio kwamen. Ik was tien jaar toen het gebeurde.

Op een terrasje neem ik een malt biertje, want het is nogal warm geweest deze dag.



Daarna loop ik weer naar mijn auto die ik geparkeerd heb bij de molen 'De Hoop', een fraaie korenmolen helemaal van hout, gebouwd in 1752. Het is een achtkantige bovenkruier zonder stelling, van het Zeeuwse type. Bijzonder is de gele kleur waarin de gehele molen is geschilderd.

Mijn reis naar huis verloopt voorspoedig.

Woensdag, 5 augustus 2015

Het is al weer twee jaar geleden dat ik een stuk van het pad heb gelopen.

Ik reis met de trein naar Goes en wandel dan naar Colijnsplaat. Om half tien ben ik aan het wandelen, dus mooi op tijd om 30 km te doen.

Om op de hoofdroute te komen moet ik dwars door het centrum van Goes. Een mooi centrum met een binnenhaven, daarna mooie parken en verderop langs het kanaal naar de Oude Zeedijk. Daar op de splitsing loop ik even te ver door en moet ik weer terug. Daarna gaat het prima, het is goed aangegeven. Na de Planketent gaat het verder door de polders naar Wolphaartsdijk. Er is veel veranderd sinds de watersnoodramp. Veel water is ingepolderd, de Schenge, een brede stroomgeul, is bijna verdwenen. Havens zijn veranderd of kleiner geworden. Na Wolphaartsdijk neem ik op een bankje pauze. Het uit-

zicht is prachtig, ik geniet ervan en van de stilte. Nadat ik een selfi heb genomen, wandel ik over de Zandkreekdam Noord-Beveland in, richting Kats. Kats is een typisch Zeeuws voorstraatsdorp, rechthoekig volgens het barokke ideaal van de Gouden Eeuw. Zo staat het in het routeboekje beschreven! Er staat veel informatie in het boekje over wat er in al die eeuwen in en met Zeeland is gebeurd. In Kats vraag ik aan een buschauffeur waar de volgende bushalte is. Hij wijst mij de weg en dat is ook goed, maar ik loop de route en dat gaat onder

de Zeelandbrug door naar Colijnsplaat. Het is een magnifiek uitzicht als je zo naar de Zeelandbrug kijkt. In Colijnsplaat aangekomen vraag ik aan een passant waar de bushalte is. Ze vertelt dat de bus bij de "Tol" is. De Tol, kom ik nu achter, is waar je vroeger de tol moest betalen als je over de Zeelandbrug wilde! Dus moet ik een heel eind terug lopen om bij de bushalte te komen.

Maar eerst pak ik een terrasje en ga me een beetje opfrissen, want het is een warme dag vandaag. De bus komt na een kwartiertje, het is maar elf kilometer naar Goes en op de trein hoef ik ook niet lang te wachten.

En weer is het een mooie wandeldag geweest.

Vrijdag, 4 maart 2016

Vandaag wandel ik van Colijnsplaat naar de Westerseweg op Schouwen Duiveland: 26 km.

Peter moet voor zijn werk naar Zierikzee en dus kan ik gemakkelijk met hem mee rijden. Daar op de Westerseweg pikt Peter mij weer op wanneer hij klaar is met een vergadering en ik met de wandeling.

Het is geen mooie wandeldag, het regent pijpenstelen! Maar ja, als ervaren wandelaar ga je gewoon door! De paraplu moet gelijk open en zo wandel ik



het dorp uit richting Oesterput, 4 km. In de vogelkijkhut kan ik even schuilen en een broodje eten.

Ik wandel steeds langs de Oosterschelde, soms over de dijk dan weer beneden over een asfaltweggetje, totdat ik bij de Jacobshaven aankom en verder ga over de Stormvloedkering.

Er is geen gelegenheid om koffie te drinken, alles is nog gesloten en de bankjes zijn nat van de regen, dus wandel ik maar door. Na de Stormvloedkering wordt het droog en kan de paraplu in de rugzak. Heel imposant om over dat mooie bouwwerk te wandelen. In het routeboekje staat veel informatie over de Oosterschelde. Bij de Westerseweg is een stenen muurtje waar ik even op kan uitrusten, mijn broodjes opeten en wachten totdat Peter komt. Om twee uur gaan we naar huis en komen veilig over. Nog een laatste stuk over Tholen, 40 km, dan is het pad na vele jaren af.

Donderdag, 7 juli 2016

Vandaag wandel ik het rondje Tholen: 40 km.

Ik kan weer met mijn zoon Peter meerijden. Ik ga terug met de trein want hij is sneller klaar dan ik.

Ik begin in Scherpenisse, het is nog lekker vroeg, tien over acht en ik ben meteen op de route. Ik wandel recht door het dorp, ga langs de kerk en wandel zo door de Scherpenissepolder, die sinds 2002 een mooi natuurgebied is geworden, naar de Oosterschelde. Ik wandel verder langs de Pluimpot, ook een na-



tuurgebied en dan verder over de Oosterscheldedijk. Even verder weer door de polder naar Stavenisse, een klein dorpje met een monument van de watersnoodramp in februari 1953. Niet alleen in 1953 was er een watersnoodramp, ook in 1304 en 1509. Ik wandel daarna weer 3 km over de Oosterscheldedijk en ga dan weer landinwaarts over de grasdijken richting Sint Annaland. Daar over die grasdijken gaat het even fout, ik mis een grasdijk linksaf, kom even later op de Winkelzeese Weg en van daaruit pak ik weer de route op. In Sint Annaland neem ik eindelijk pauze, een lange!

Het laatste stuk naar Scherpenisse is goed te volgen. Bij de Kleine Dijk aangekomen kun je richting Sint-Filipsland,

maar die 8 km van het pad laat ik liggen omdat het ongemakkelijk uitkomt met het aantal kilometers van deze dag. De rondwandeling is gemakkelijker. Ik kom weer uit bij de bushalte waar ik vanmorgen ben begonnen, het is half vier, een mooie tijd om weer naar huis te gaan. Het was een mooie wandeldag, droog maar wel bewolkt. Eerst met de bus naar Goes en daarna met de trein verder naar huis.

Het pad is klaar. Een mooi pad, samen zijn we begonnen en ik mocht het pad alleen afmaken, waarvan ik toch heb genoten.

-Willemien Hietland-

Het Oosterscheldepad is een streekpad met een lengte van 196 kilometer over een aantal Zeeuwse eilanden, rond het Nationaal Park Oosterschelde. Het pad is in beide richtingen met geel-rode tekens gemarkeerd en in een gidsje beschreven. Het pad maakt op twee punten gebruik van pontveren die alleen in de zomermaanden in de vaart zijn. Buiten dit seizoen is een complete wandeling moeilijk te realiseren: wandelaars op de betreffende gedeelten wordt aangeraden zich vooraf te informeren.

Het pad begint in Zuid-Beveland bij het station Kruijningen-Yerseke, en loopt via Yerseke, Wemeldinge, Goes en Wolphaartsdijk naar de Zandkreekdijk. Op Noord-Beveland gaat het pad via Colijnsplaat en Wissenkerke naar de Oosterscheldedekering. Op Schouwen-Duiveland gaat de route via Burghsluis en Zierikzee naar Bruinisse. Hier moet het veer naar Anna Jacobapolder genomen worden. Via Sint Philipsland gaat de route naar Tholen, waar de route zich in twee delen splitst: een rechtstreekse route naar Sint-Maartensdijk en een variant die de westkust van Tholen volgt, via Sint Annaland en Stavenisse. In Gorishoek, achter Sint-Maartensdijk, dient het veer naar Yerseke genomen te worden.

Het pad volgt vrijwel steeds verharde wegen, fietspaden en dijklichamen. In het seizoen kan het (voor een lange-afstandswandelroute) betrekkelijk druk zijn. Overnachtingsmogelijkheden, met name campings, zijn ruim voorhanden, doch kunnen in het hoogseizoen druk bezet zijn. Horeca-gelegenheden zijn ruim voorhanden.

Aansluitingen op het openbaar vervoer bestaan uit de treinstations Kruijningen-Yerseke en Goes, en busverbindingen in de overige plaatsen.

Bron: Wikipedia

Coast to Coast (6, slot)



Dag 9: 25 mei

Blakey Ridge – Littlebeck, 28 km

Door gisteren wijs geworden, trekken we in onze regenkleding de witte wereld in. Mist is overal en als we aanlopen, miezert het. Van ellende stop ik zelfs mijn camera in mijn rugzak, een zeldzaamheid. De eerste kilometers gaan over een asfaltweg. Saai, erkent ook de schrijver van de wandelgids, maar het is niet anders. Er is wel een alternatiefje door de heide, maar dat is moerassig en zeer slecht begaanbaar. Ondanks de mist rijden sommigen als maniakken en dat terwijl er af en toe ook gewoon schapen oversteken. Gelukkig mogen we na een tijdje een tweede, rustiger weg in en kunnen we niet veel later een stukje afsnijden door de heide. Zoals de gids al voorspelde is het pad erg slecht. Vele wandelaars voor ons hebben om de grootste plassen heen een nieuw paadje gemaakt, maar zo nu en dan blijft het puzzelen en moeten we zelf op ontdekkingstocht. Voor ik een stap neem, test ik de grond met een van mijn stokken en één keer verdwijnt die zowat tot halverwege in de modder. Alleen doordat ik de boodschap dan al wel heb begrepen, gaat de stok er niet tot aan het handvat in. Ook dit overleven we en we komen uit op een weg die we maar een klein stukje hoeven te volgen voor we een grindpad naar Glaisdale inslaan. Eerst wordt het lichter, dan wordt het droog. Hoewel we niet het gevoel hebben veel te zijn gedaald, komen we onder de wolken en onder ons strekt zich een groene vallei uit met enkele boerderijen. Door de heide murmelen talloze beekjes, som-

Alweer de laatste aflevering van deze wandeltocht in Noord-Engeland, bedacht en beschreven door Alfred Wainwright. De tocht startte bij de Ierse zee onder de kliffen van St. Bees. Daarna de ruige bergen van het Lake District. Vervolgens het groene en lieflijke Swaledale en de met heide begroeide heuvels in Yorkshire Moors. Tenslotte over de kliffen bij de Noordzee naar Robin Hood's Bay. Geen dag hetzelfde en een echt OLAT-paadje ontbrak ook niet. Vertrouwen is goed, maar controle is beter, ondervond ook Rinda, om te voorkomen dat ze tot haar middel in de modder wegzakte.

mige stromen brutaal over het pad. Opnieuw vliegen korhoenders regelmatig voorbij en vermaken ons met hun gorgelende geluidjes. Maar ook goudplevieren laten van zich horen. Mijn camera krijgt weer zijn vaste plekje aan mijn rugzak en snort tevreden. De weg die we lopen laat zich makkelijk volgen. Vlak voor Glaisdale raken we aan de praat met een Engelsman die ondanks twee nieuwe knieën, twee nieuwe heupen en reuma blijft wandelen. Top! Pas wanneer hij over de Brexit begint, nemen we afscheid. Geen politiek aan mijn hoofd tijdens mijn vakantie. In Glaisdale genieten we van zelfgebakken taart in een piepklein theehuisje in iemands achtertuin. Al gauw stromen er meer wandelaars binnen en maken we plaats. Door het dorp dalen we steil af naar de rivier Esk. Even is de route lastig te vinden, maar gelukkig staat ook hier een duidelijke markering. Daardoor missen we wel de Bedelaarsbrug, die volgens de gids zeker de moeite waard is. Volgens een groepje Engelsen is die maar een paar meter verderop, aan het oog onttrokken door een spoorbrug en



met plezier lopen we er naartoe. Het is inderdaad een beste brug, maar het mooist is natuurlijk nog het verhaal dat erbij hoort. De brug is in 1619 gebouwd door Thomas Ferris. Dat was een arme man, die verliefd was op de dochter van een rijke boer. Hij vatte het plan op om naar zee te gaan om zijn fortuin te maken. De nacht dat hij Glaisdale verliet, stond de Esk door de regen zo hoog, dat hij zijn vlam niet kon bezoeken. Uiteindelijk keerde hij als rijk man van zijn reizen terug en bouwde de brug, zodat andere geliefden nooit zo van elkaar gescheiden zouden zijn zoals hij en zijn nieuwe vrouw.

Na de brug lopen we terug naar het pad en gaan verder door een prachtig bos vol blauwe en witte bloempjes. De regen van gisteren heeft zijn sporen nagelaten, want het is ongelooflijk modderig en spekglad. Gelukkig is ook hier de route geplaveid met platte stenen en alleen waar die ontbreken, glibberen we op eigen kracht voort. In de diepte horen we het water met kracht brullen. Als we het bos uitkomen, is het vlakke asfalt een opluchting. Om Egton Bridge te bereiken, moeten we de Esk nogmaals oversteken en dit keer doen we dat niet via een brug, maar via stapstenen die door generaties wandelaars zijn uitgesleten. Ze zijn gelukkig niet glad en we hoeven geen grote stappen te maken en zo komen we veilig aan de overkant. Het katholieke geloof is hier nog sterk aanwezig en het plaatsje heeft daarom de bijnaam 'het dorp dat de Reformatie is vergeten'. We bezoeken de kerk en die is bijzonder. In de muren is een kruisweg aangebracht, in



drie-dimensionale, kleurrijke beelden. Er zijn de relieken van een heilige, Nicolas Postgate, die na de massahysterie over de vermeende installatie van een katholieke paus op 82-jarig leeftijd werd opgehangen en gevierendeeld in York. Ook staat er het model van een schuilkerk uit de 17 eeuw, die in 1830 is teruggevonden toen een bediende per ongeluk met haar hand door het pleisterwerk sloeg en de verborgen ruimte ontdekte. Na de kerk lopen we een klein stukje terug voor het pad over een landgoed naar Grosmont. In een weiland zien we maar liefst drie fazanten, twee hanen en een hen. Ook horen we in de verte een stoomfluit en af en toe het gepuf van een trein in beweging. We kijken af van de route en doorkruisen een weiland naar een onbewaakte spoorwegovergang. Maar hoewel we de trein regelmatig blijven horen, verschijnen er geen witte wolkjes aan de horizon en komt het gepuf niet dichterbij. Na een tijdje vruchteloos te hebben gewacht, vervolgen we onze route. Dan komen we een Engelsman tegen die vertelt dat de trein waarschijnlijk naar Whitby gaat, precies de andere kant op. Wanneer we Grosmont binnenlopen, zien we de stoomtrein op het rangeerterrein net voorbij het stationnetje geduldig staan te puffen. Hoewel de trein pas over een uur vertrekt, rijdt hij al wel vast het station binnen, zodat de talloze wachtende toeristen zich kunnen uitleven met hun camera. Voldaan en tevreden verlaten we het dorp via een erg steile heuvel van 33%. Nog even de spieren strekken voor we mo-

gen dalen. En nog steeds is de Noordzeen ergens te bekennen. De weg gaat dwars door een heidegebied waar schapen grazen. Veel automobilisten rijden zo hard dat ze vast zelf voor hun eigen kebab willen zorgen. Volgens de gids moeten we rechtsom langs twee steencirkels. We proberen een

klein paadje uit en hoewel we genoeg stenen zien, kunnen we er geen cirkel in ontdekken. We keren terug naar de weg en volgen die, tot we weer een stukje mogen afsnijden door de heide. Waren onze schoenen net een beetje schoon.... Nadat we de A169 zijn overgestoken, volgt nog een laatste heidegebiedje voor we de rand van Littlebeck bereiken, ons eindpunt van vandaag. Omdat de zes Engelsen alle kamers in de B&B hebben gereserveerd, logeren wij bij een vriendin van de eigenaresse. Maar we eten wel gezamenlijk en dat is weer erg gezellig.

Dag 10: 26 mei

Littlebeck – Robin Hood's Bay, 21 km

Meestal word ik de laatste dag bedrukt door een gevoel van weemoed. Het einde nadert. Wat ging het snel. Zo niet bij de Coast to Coast. Tot de laatste kilometer blijft het intens genieten. Het begint al aan de rand van Littlebeck, waar we een bijna tropisch aanvoelend bos in worden gestuurd. Zo intens groen en vochtig dat ik me even weer in Nieuw Zeeland waan. In de diepte bruist een beek alsof het een rivier is. Het pad hoog boven het bruine water is extreem modderig. Een echt OLAT-paadje en dat in Groot Brittannië. We glijden en schuifelen langs plassen en over boomwortels. Af en toe lig-

gen er platte stenen om het wandelen iets makkelijker te maken of een houten plankier, maar dat is een uitzondering. Alleen onze stokken houden ons overeind. We genieten met volle teugen. Het pad levert ons af bij 'the Hermitage', een rots die in 1754 is uitgehold voor een plaatselijke leraar, George Chubb. Het waarom vertelt de gids er niet bij. Van hier volg ik het pad naar beneden, zoals vaker meer vertrouwend op de kaart dan de routebeschrijving. Dit keer is dat niet de juiste zet, want even later wordt duidelijk dat we niet op de goede plek zitten. Ik kies het pad dat de beek volgt en op richtingsgevoel en gehoor komen we uit bij de rechteroever van een waterval die we van links hadden moeten naderen. Gelukkig kan ik me nu weer oriënteren en ook staat hier een markering van de Coast to Coast. Ook staan er twee wegwijzers, een voor een pad zonder stapstenen en een voor een pad met. Na onze positieve ervaringen met eerdere stapstenen, kiezen we er ook nu vol vertrouwen voor de beek zonder veilig-saaië brug over te steken. Wanneer we aan de rand van het water staan, moeten we even slikken. Dit zijn geen stevige, vierkante stapstenen die een heel eind boven het water uitsteken. Dit zijn grote, platte platen waar het water soms een paar centimeter en soms heel wat hoger overheen stroomt. We laten ons niet kennen en schuifelen voorzichtig naar de overkant. Ook aan de andere kant van het water gaat het bos nog een heel stuk door. Wat geweldig. Ik had niet gedacht dat de laatste dag nog



zo mooi en leuk zou zijn. Het blijft een avontuur om overeind te blijven op de dikke, kleverige modder, maar uiteindelijk zien we licht en komen we op een asfaltweg terecht. Die volgen we omhoog naar de rand van Sneaton Low Moor. Daar wijst een handwijzer richting Hawsker, het laatste plaatsje voor we de Noordzee bereiken. Klein probleempje: we zien geen pad. Schapen grazen tussen hoge, bruine pollen. In de verte wijst een donkere verkleuring in de heide op iets dat een pad zou kunnen zijn. Maar waar begint het? We kuieren op goed geluk tussen de pollen door en volgen aan de andere kant de geringste buiging van het korte gras. Even later wordt het paadje duidelijker, maar dat betekent allerm minst dat het ook makkelijker is. Ik geloof nooit dat het pad al lang in gebruik is. Daarvoor is het te nieuw, te smal en vooral: te nat. We moeten dwars over de heide om de ergste plassen te vermijden en als natuurliefhebber vind ik het vervelend om planten te vertrappen. Het pad valt echter nog mee vergeleken met het moeras dat we aan de andere kant van de drukke B1426 krijgen voorgeschoteld. Ook dit pad is alleen met scherpe ogen waarneembaar en wat zijn we blij met onze hoge, waterdichte schoenen. Waar het pad zelf onder water staat, gaan we er met een boogje omheen, wat even erg, zo niet erger is. We stappen pal in mos en lang gras, vertrappen misschien wel heel bijzondere planten. Het is een worsteling, maar wel een waarvan ons wandelhart een sprongetje maakt en die een vrolijke blos op onze wangen brengt. Uiteindelijk is daar dan een laatste heuvel en ziet Astrid als eerste de Noordzee. Als er geen schip had gevaren, was het ons niet opgevallen, want water en lucht hebben dezelfde grijsblauwe kleur. Daardoor lijkt het schip te zweven boven het dak van een boerderij. Het weer is niet geschikt voor luchtspiegelingen, anders hadden we beslist gedacht dat onze ogen ons bedrogen. Wanneer we door een weiland lopen, hopen we dat het nu gedaan is met de modder. Maar dat is te vroeg gejuicht.

Een laatste, lang en nauw pad vol gele modder en ongelijke stenen, voert ons omhoog tot we bij een weg uitkomen. Die volgen we richting High Hawsker. Langs de weg zien we een deur waarop een aanmoediging voor twee wandelaars is gekalkt. Je bent er bijna. Hoewel de felicitaties niet voor ons zijn, worden we er toch blij van. In High Hawsker is de pub nog gesloten en daarom wandelen we door naar twee vakantieparken. Het tweede heeft een café waar we voor de laatste keer pauzeren. Hier houden de Cleveland Way en de Coast to Coast elkaar opnieuw gezelschap en we maken dankbaar gebruik van de uitstekende markering. Tussen de stacaravans door dalen we af richting de kust. Net voorbij de laatste krijgen we ons eerste voorproefje van die typisch Engelse kustlijn die in Nederland totaal ontbreekt: steile kliffen die indrukwekkend hoog boven het water uitsteken. Juist doordat het zo anders is dan de vriendelijke glooiing van een duin, het wuivende helmgras en goudgeel zand dat wij kennen, juist daardoor zijn we diep onder de indruk. We volgen het pad langzaam, want we zouden nog weken door kunnen lopen en het eind, dat nu snel nadert, komt altijd te vroeg. We volgen de golvende kustlijn langs de rand van de afgrond, waar soms het pad is weggeslagen en we een ommetje maken door een weiland. Even verderop staan vier lammetjes aan de verkeerde kant van het hek en bij onze nadering vluchten ze steeds voor ons uit, tot ze wel erg ver van hun eigen kudde zijn. Dan is er een plek waar we met een boogje om ze heen kunnen lopen en



speren ze terug naar mamma. Tot op het laatste moment vermoeden we niet dat er achter de volgende heuvel een heus dorp ligt. De bewoonde wereld lijkt zo ver weg. Zo ver we kijken alleen zee en groene weiden. Na die laatste klim, die laatste bocht, verschijnt Robin Hood's Bay. We dalen af langs steeds fraaiere huizen, tot we onze schoenen in het water van de Noordzee kunnen dopen. Er is een klein strandje, waar een kunstenaar van dik zand een dolfijn boetseert, maar verder is het vooral een grote vlakte van stenen en wier. Nadat we het dorp van alle kanten hebben bekeken, schuiven we aan bij de zes Engelsen, die inmiddels ook zijn gearriveerd. We tekenen het logboek in Wrainwright's Bar en klinken op een prachtige tocht. Ik zou het zo weer doen.

-Rinda Scheltens-





- Elke zondag wandelen
- Vanaf 9:30 uur
- 12 kilometer
- Dinercafé 't Kroegske
- www.kroegske.nl

Spoordonkseweg 80
5688 KE Oirschot
0499-573671
info@stapperij.nl

Bestseweg 52
5688 NP Oirschot
0499-571817
info@zand-oirschot.nl

www.kroegske.nl
www.stapperij.nl
www.zand-oirschot.nl
www.pitch-puttoirschot.nl



WWW.TT-WANDELREIZEN.NL

Theo Tromp

IML-wandeltochten

Chantonay—Frankrijk

Mourne—Castlebar Ierland

Jurbarkas -Litouwen

Vaasa—Finland

Saga—Noorwegen

Beijing—Chengdu China

Korea—Japan—Taiwan

Indonesië

Nieuw-Zeeland—Australië

Madeira

Franciscus pad Assisi—Rome

Camino de Santiago de Compostela

IJsland

Thailand

het **LoopCentrum**

DESKUNDIG ADVIES IN DE
GROOTSTE HARDLOOP- EN
WANDELSPECIALZAAK
VAN NEDERLAND!

www.hetloopcentrum.nl - 077 - 398 71 00 - Horst aan de Maas



Kom voor **het betere schoenadvies** naar het **LoopCentrum!**

Of u nu de Vierdaagse gaat lopen, of een rondje wandelt in het bos:
het dragen van de functioneel juiste wandelschoen is een must.

Een goede wandelschoen biedt demping, comfort en
stabiliteit voor alle wandelingen.

De adviseurs van het LoopCentrum werken uitsluitend met
kwaliteitsproducten. In de grootste hardloop- en wandelspecialzaak
van Nederland vindt u uitgebreide collecties wandelschoenen van
bijvoorbeeld Hanwag, Meindl, New Balance en Salomon.

WAARDEBON

het **LoopCentrum**

Bij aankoop van hardloopschoenen
en inlevering van deze bon ontvangt u

10% korting*

* Let op: Niet geldig i.c.m. andere acties en/of aanbiedingen. Deze actie is geldig t/m 01-12-16
Stationsstraat 137 - 5963 AA Horst aan de Maas - 077 - 398 7100

WAARDEBON

het **LoopCentrum**

Bij aankoop van een paar
wandelschoenen ontvangt u een
paar functionele wandelsokken
t.w.v. €19,95

GRATIS*

* Bij inlevering en/of vermelding van deze bon, niet geldig i.c.m. andere aanbiedingen en/of acties
Stationsstraat 137 - 5963 AA Horst aan de Maas - 077 - 398 7100

Voor meer informatie en openingstijden kunt u terecht op www.hetloopcentrum.nl